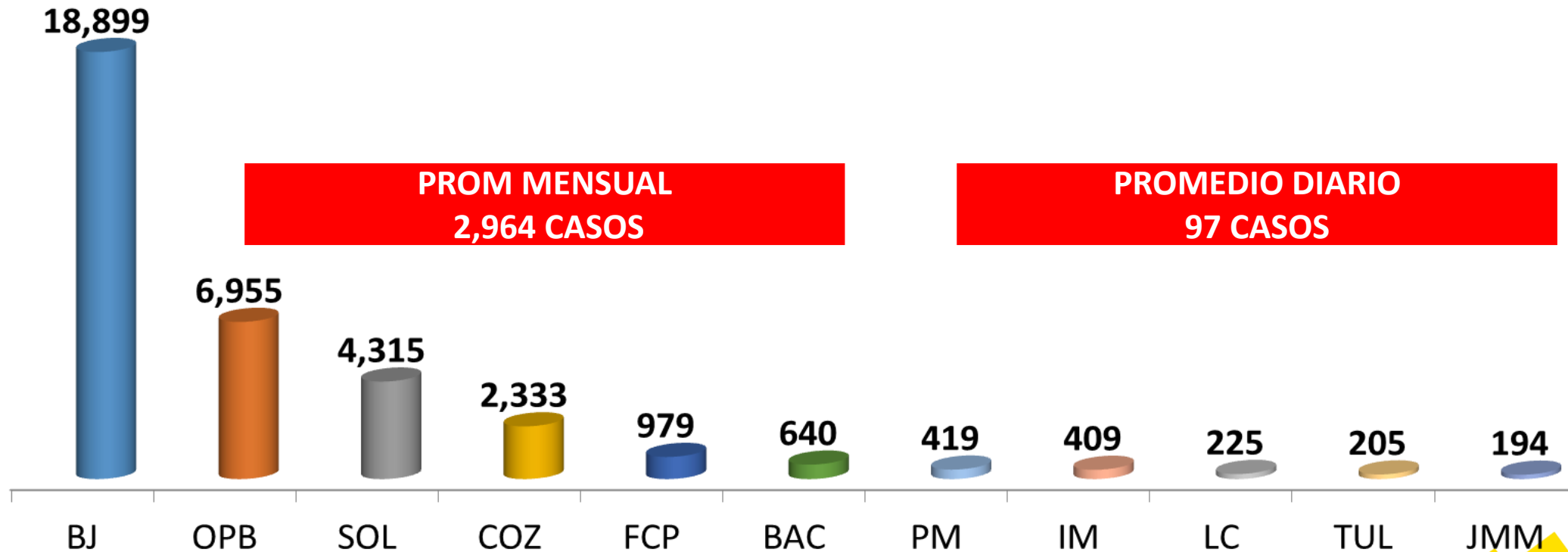


# COMPORTAMIENTO DE LOS CASOS DE VIOLENCIA CONTRA LAS MUJERES, ATENDIDOS DURANTE EL AÑO 2016

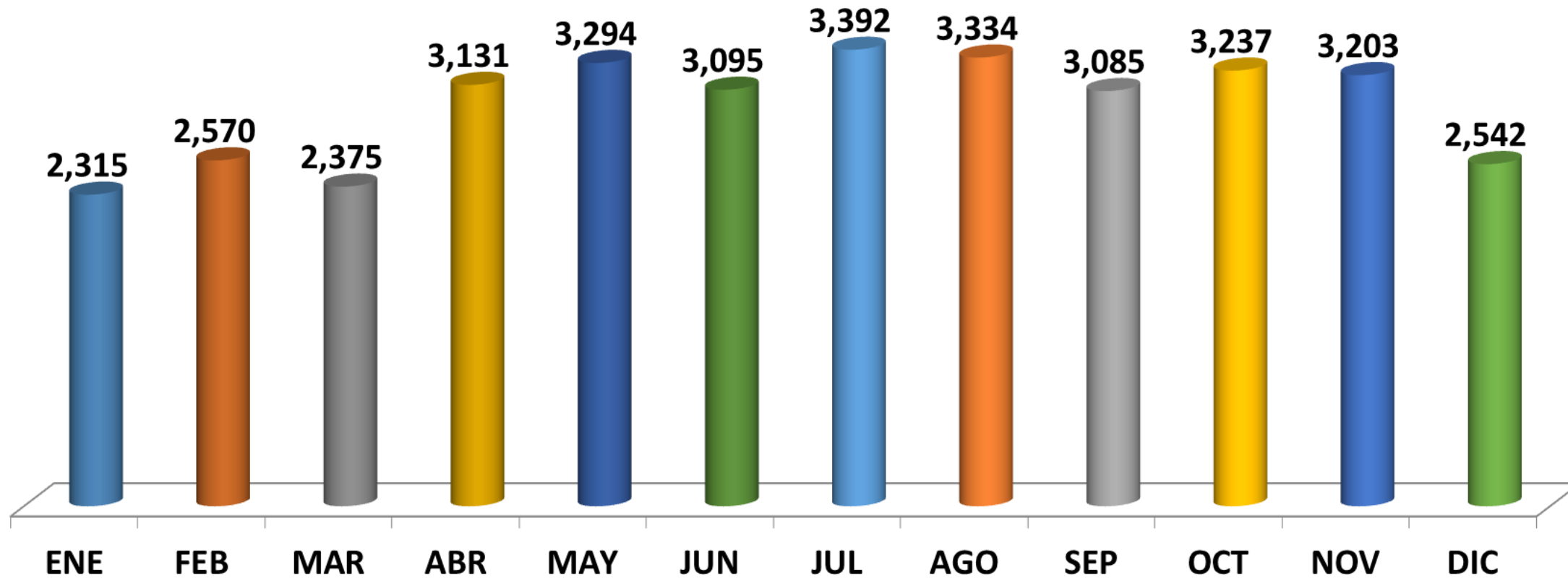
## SERVICIO DE EMERGENCIAS 9-1-1

# COMPORTAMIENTO POR MUNICIPIO

Durante el periodo de Enero a Diciembre del año 2016, el Servicio de Atención a Emergencias 9-1-1, ha recepcionado un total de **35,573 auxilios**, captándose por municipio, los siguientes casos:

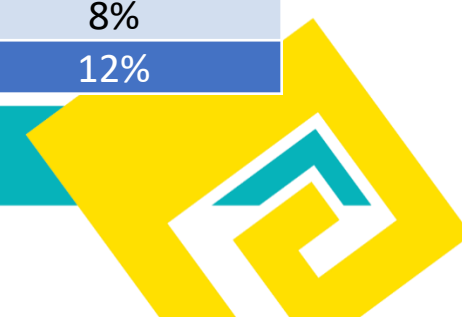


# COMPORTAMIENTO MENSUAL



# REPORTES ATENDIDOS POR VIOLENCIA CONTRA LA MUJER

| Municipio              | Cuenta de municipio | Num de casos x 10 mil Hab | Reportes por violación a las ordenes de protección | Casos de Incidencia frecuente por municipio | % de casos por municio | Desplazamientos policiales por incidencia frecuente | % de desplazamientos |
|------------------------|---------------------|---------------------------|--|---|------------------------|---|----------------------|
| Benito Juarez          | 18,899              | 254                       | 60   | 996   | 5%                     | 2,315   | 12%                  |
| Othón P. Blanco        | 6,955               | 310                       | 33   | 425   | 6%                     | 1,037   | 15%                  |
| Solidaridad            | 4,315               | 206                       | 5  | 120   | 3%                     | 273   | 6%                   |
| Cozumel                | 2,333               | 270                       | 9  | 112   | 5%                     | 278   | 12%                  |
| Felipe Carrillo Puerto | 979                 | 120                       | 1  | 62  | 6%                     | 145   | 15%                  |
| Bacalar                | 640                 | 164                       | 1  | 36  | 6%                     | 86  | 13%                  |
| Puerto Morelos         | 419                 | 51                        | 0  | 20  | 5%                     | 47  | 11%                  |
| Isla Mujeres           | 409                 | 210                       | 0  | 17  | 4%                     | 40  | 10%                  |
| Lázaro Cardenas        | 225                 | 83                        | 0  | 9   | 4%                     | 27  | 12%                  |
| Tulum                  | 205                 | 63                        | 0  | 12  | 6%                     | 24  | 12%                  |
| José Ma. Morelos       | 194                 | 52                        | 0  | 6   | 3%                     | 16  | 8%                   |
| <b>Total</b>           | <b>35,573</b>       | <b>237</b>                | <b>109</b>   | <b>1,815</b>                                | <b>5%</b>              | <b>4,288</b>  | <b>12%</b>           |



# COMPORTAMIENTO DE LA INCIDENCIA POR RANGO DE HORA Y DIAS DE LA SEMANA

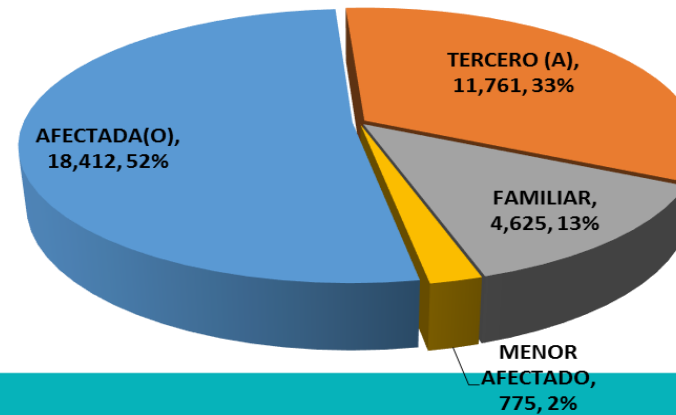
| Rango de Hora        | lunes        | martes       | miércoles    | jueves       | viernes      | sábado       | domingo      | Total general |
|----------------------|--------------|--------------|--------------|--------------|--------------|--------------|--------------|---------------|
| 00:00                | 403          | 231          | 233          | 249          | 325          | 339          | 661          | 2,441         |
| 01:00                | 301          | 179          | 177          | 202          | 240          | 277          | 533          | 1,909         |
| 02:00                | 195          | 132          | 121          | 136          | 157          | 217          | 421          | 1,379         |
| 03:00                | 130          | 88           | 95           | 107          | 148          | 160          | 327          | 1,055         |
| 04:00                | 99           | 53           | 74           | 74           | 116          | 149          | 273          | 838           |
| 05:00                | 67           | 48           | 70           | 63           | 101          | 123          | 246          | 718           |
| 06:00                | 86           | 55           | 60           | 64           | 84           | 102          | 182          | 633           |
| 07:00                | 93           | 66           | 72           | 80           | 96           | 112          | 204          | 723           |
| 08:00                | 97           | 93           | 97           | 87           | 110          | 89           | 196          | 769           |
| 09:00                | 110          | 84           | 101          | 100          | 110          | 106          | 179          | 790           |
| 10:00                | 115          | 82           | 117          | 82           | 88           | 119          | 216          | 819           |
| 11:00                | 123          | 97           | 98           | 107          | 126          | 131          | 202          | 884           |
| 12:00                | 137          | 104          | 126          | 104          | 124          | 134          | 225          | 954           |
| 13:00                | 132          | 119          | 99           | 105          | 111          | 133          | 246          | 945           |
| 14:00                | 107          | 102          | 84           | 118          | 119          | 133          | 244          | 907           |
| 15:00                | 155          | 103          | 113          | 114          | 122          | 165          | 272          | 1,044         |
| 16:00                | 156          | 133          | 135          | 134          | 155          | 218          | 318          | 1,249         |
| 17:00                | 197          | 154          | 129          | 121          | 153          | 228          | 381          | 1,363         |
| 18:00                | 219          | 165          | 185          | 192          | 220          | 371          | 468          | 1,820         |
| 19:00                | 272          | 251          | 219          | 250          | 273          | 443          | 515          | 2,223         |
| 20:00                | 353          | 325          | 288          | 315          | 415          | 596          | 611          | 2,903         |
| 21:00                | 368          | 353          | 345          | 338          | 399          | 694          | 657          | 3,154         |
| 22:00                | 339          | 335          | 369          | 333          | 442          | 721          | 624          | 3,163         |
| 23:00                | 296          | 328          | 301          | 347          | 380          | 689          | 549          | 2,890         |
| <b>Total general</b> | <b>4,550</b> | <b>3,680</b> | <b>3,708</b> | <b>3,822</b> | <b>4,614</b> | <b>6,449</b> | <b>8,750</b> | <b>35,573</b> |



# TIPO DE VIOLENCIA IDENTIFICADA

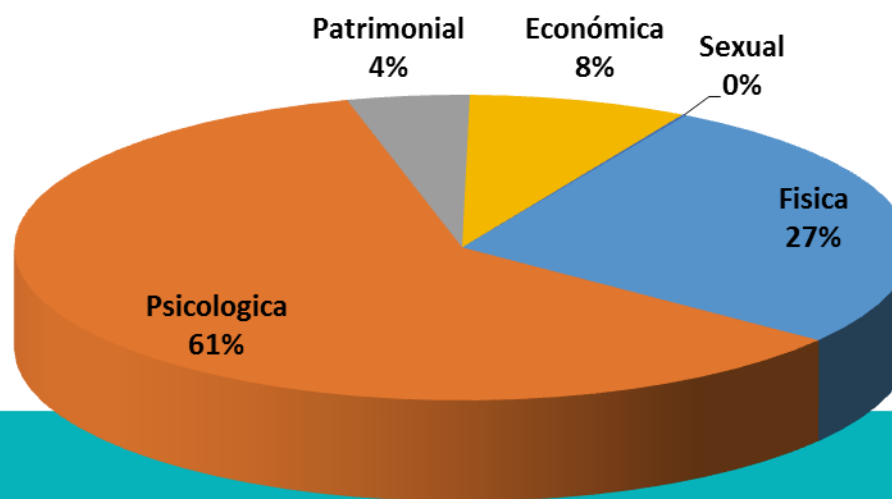
| TIPO DE VIOLENCIA         | BJ            | OPB          | SOL          | COZ          | FCP        | BAC        | IM         | PM         | JMM        | LC         | TUL        | TOTAL GENERAL |
|---------------------------|---------------|--------------|--------------|--------------|------------|------------|------------|------------|------------|------------|------------|---------------|
| VIOLENCIA DE PAREJA       | 14,981        | 4,964        | 3,957        | 1,353        | 653        | 451        | 366        | 315        | 157        | 187        | 128        | 27,512        |
| VIOLENCIA FAMILIAR        | 3,578         | 1,800        | 339          | 963          | 303        | 175        | 47         | 84         | 65         | 16         | 58         | 7,428         |
| VIOLENCIA CONTRA LA MUJER | 340           | 191          | 19           | 17           | 23         | 14         | 6          | 10         | 3          | 2          | 8          | 633           |
| <b>TOTAL GENERAL</b>      | <b>18,899</b> | <b>6,955</b> | <b>4,315</b> | <b>2,333</b> | <b>979</b> | <b>640</b> | <b>419</b> | <b>409</b> | <b>225</b> | <b>205</b> | <b>194</b> | <b>35,573</b> |

**Quien genera  
La Solicitud de  
Auxilio**



## MODALIDAD DE VIOLENCIA IDENTIFICADA

| Tipo de Violencia | BJ     | OPB   | SOL   | COZ   | FCP | BAC | IM  | PM  | JMM | LC  | TUL | Total general |
|-------------------|--------|-------|-------|-------|-----|-----|-----|-----|-----|-----|-----|---------------|
| Fisica            | 6,445  | 2,712 | 1,626 | 482   | 276 | 263 | 114 | 118 | 65  | 38  | 80  | <b>12,219</b> |
| Psicologica       | 14,981 | 5,925 | 2,424 | 1,865 | 726 | 409 | 304 | 268 | 141 | 172 | 101 | <b>27,316</b> |
| Patrimonial       | 1,539  | 210   | 80    | 63    | 19  | 30  | 22  | 20  | 6   | 7   | 2   | <b>1,998</b>  |
| Económica         | 1,560  | 1,015 | 457   | 329   | 98  | 35  | 37  | 12  | 4   | 33  | 3   | <b>3,583</b>  |
| Sexual            | 38     | 13    | 4     | 1     | 0   | 0   | 1   | 1   | 0   | 0   | 0   | <b>58</b>     |



# SE GENERO LA DETENCIÓN DEL AGRESOR

| DETENCIÓN DEL INFRACTOR | BJ        | OPB        | SOL        | COZ        | FCP        | BAC        | PM         | IM         | LC          | TUL       | JMM        | Total general |
|-------------------------|-----------|------------|------------|------------|------------|------------|------------|------------|-------------|-----------|------------|---------------|
| NO                      | 17,916    | 5,861      | 3,676      | 1,795      | 845        | 498        | 375        | 357        | 98          | 188       | 142        | <b>31,751</b> |
| SI                      | 983       | 1,094      | 639        | 538        | 134        | 142        | 44         | 52         | 127         | 17        | 52         | <b>3,822</b>  |
| Total general           | 18,899    | 6,955      | 4,315      | 2,333      | 979        | 640        | 419        | 409        | 225         | 205       | 194        | <b>35,573</b> |
| PORCENTAJE DE DETENIDOS | <b>5%</b> | <b>19%</b> | <b>17%</b> | <b>30%</b> | <b>16%</b> | <b>29%</b> | <b>12%</b> | <b>15%</b> | <b>130%</b> | <b>9%</b> | <b>37%</b> | <b>12%</b>    |

De acuerdo al número de eventos reportados al 9-1-1 solo en el **12%** de los casos genera la detención del infractor, sin embargo por municipios este factor va variando, siendo los municipios de Cozumel y Bacalar. (No se considera el número los municipios de Lázaro Cárdenas y José María Morelos debido a que el porcentaje de llamadas entrantes en mínimo).





# RANGO DE EDAD DE LAS VÍCTIMAS DE VIOLENCIA, POR MUNICIPIO

| Rango de Edad                   | BJ            | OPB          | SOL          | COZ          | FCP        | BAC        | PM         | IM         | LC         | TUL        | JMM        | Total general |
|---------------------------------|---------------|--------------|--------------|--------------|------------|------------|------------|------------|------------|------------|------------|---------------|
| 10-19 Años                      | ● 225         | ● 178        | ● 127        | ● 61         | ● 12       | ● 25       | ● 6        | ● 8        | ● 1        | ● 2        | ● 4        | ● 649         |
| 20-29 Años                      | ● 747         | ● 825        | ● 694        | ● 162        | ● 78       | ● 106      | ● 25       | ● 20       | ● 17       | ● 12       | ● 18       | ● 2,704       |
| 30-39 Años                      | ● 759         | ● 783        | ● 520        | ● 95         | ● 74       | ● 93       | ● 34       | ● 20       | ● 14       | ● 12       | ● 29       | ● 2,433       |
| 40-49 Años                      | ● 362         | ● 463        | ● 261        | ● 61         | ● 68       | ● 62       | ● 13       | ● 20       | ● 15       | ● 3        | ● 10       | ● 1,338       |
| 50-59 Años                      | ● 141         | ● 191        | ● 53         | ● 21         | ● 12       | ● 26       | ● 1        | ● 10       | ● 19       | ● 2        | ● 5        | ● 481         |
| 60-69 Años                      | ● 36          | ● 83         | ● 21         | ● 6          | ● 7        | ● 3        | ● 4        | ● 0        | ● 5        | ● 0        | ● 2        | ● 167         |
| 70-79 Años                      | ● 7           | ● 27         | ● 3          | ● 5          | ● 3        | ● 1        | ● 0        | ● 1        | ● 2        | ● 0        | ● 0        | ● 49          |
| 80-89 Años                      | ● 7           | ● 15         | ● 1          | ● 0          | ● 1        | ● 1        | ● 0        | ● 0        | ● 0        | ● 0        | ● 0        | ● 25          |
| 90-99 Años                      | ● 2           | ● 2          | ● 0          | ● 0          | ● 0        | ● 1        | ● 0        | ● 0        | ● 0        | ● 0        | ● 0        | ● 5           |
| Sin Datos                       | 16,613        | 4,388        | 2,635        | 1,922        | 724        | 322        | 336        | 330        | 152        | 174        | 126        | 27,722        |
| <b>Total general</b>            | <b>18,899</b> | <b>6,955</b> | <b>4,315</b> | <b>2,333</b> | <b>979</b> | <b>640</b> | <b>419</b> | <b>409</b> | <b>225</b> | <b>205</b> | <b>194</b> | <b>35,573</b> |
| <b>% de existencia de datos</b> | <b>12%</b>    | <b>37%</b>   | <b>39%</b>   | <b>18%</b>   | <b>26%</b> | <b>50%</b> | <b>20%</b> | <b>19%</b> | <b>32%</b> | <b>15%</b> | <b>35%</b> | <b>22%</b>    |

De acuerdo al comportamiento de la incidencia de violencia de Género, de manera general únicamente se reconoce la edad de la víctima en el 22% de los casos; esto ocurre debido a que en un gran número de casos, la persona al solicitar el apoyo policial al 9-1-1 desiste de manera posterior a la atención.



# RANGO DE EDAD DE LOS AGRESORES

| Rango de Edad                   | BJ            | OPB          | SOL          | COZ          | FCP        | BAC        | PM         | IM         | LC         | TUL        | JMM        | Total general |
|---------------------------------|---------------|--------------|--------------|--------------|------------|------------|------------|------------|------------|------------|------------|---------------|
| 10-19 Años                      | 318           | 174          | 104          | 97           | 18         | 30         | 3          | 13         | 3          | 5          | 11         | 776           |
| 20-29 Años                      | 742           | 755          | 478          | 164          | 60         | 72         | 20         | 20         | 34         | 11         | 23         | 2,379         |
| 30-39 Años                      | 578           | 634          | 460          | 97           | 43         | 62         | 29         | 18         | 43         | 6          | 14         | 1,984         |
| 40-49 Años                      | 307           | 383          | 176          | 56           | 29         | 56         | 9          | 12         | 32         | 4          | 12         | 1,076         |
| 50-59 Años                      | 109           | 164          | 71           | 17           | 12         | 15         | 6          | 3          | 18         | 1          | 8          | 424           |
| 60-69 Años                      | 15            | 58           | 18           | 8            | 2          | 1          | 0          | 2          | 2          | 0          | 1          | 107           |
| 70-79 Años                      | 3             | 12           | 1            | 0            | 0          | 0          | 0          | 2          | 0          | 0          | 0          | 18            |
| 80-89 Años                      | 1             | 5            | 1            | 0            | 0          | 0          | 0          | 0          | 0          | 0          | 0          | 7             |
| Sin Datos                       | 16,826        | 4,770        | 3,006        | 1,894        | 815        | 404        | 352        | 339        | 93         | 178        | 125        | 28,802        |
| <b>Total general</b>            | <b>18,899</b> | <b>6,955</b> | <b>4,315</b> | <b>2,333</b> | <b>979</b> | <b>640</b> | <b>419</b> | <b>409</b> | <b>225</b> | <b>205</b> | <b>194</b> | <b>35,573</b> |
| <b>% de existencia de datos</b> | <b>11%</b>    | <b>31%</b>   | <b>30%</b>   | <b>19%</b>   | <b>17%</b> | <b>37%</b> | <b>16%</b> | <b>17%</b> | <b>59%</b> | <b>13%</b> | <b>36%</b> | <b>19%</b>    |



# TIPO DE AGRESOR

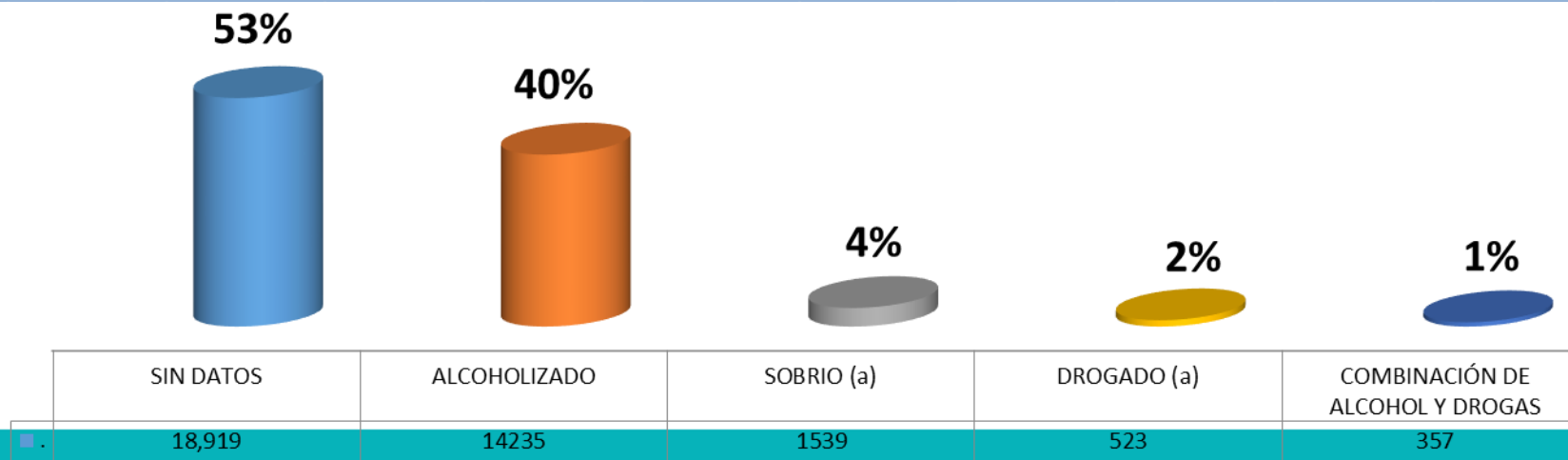


El **69%** de los casos quien ejerce violencia es la pareja actual, en un **10%** se encuentra la violencia ejercida por las Ex Parejas


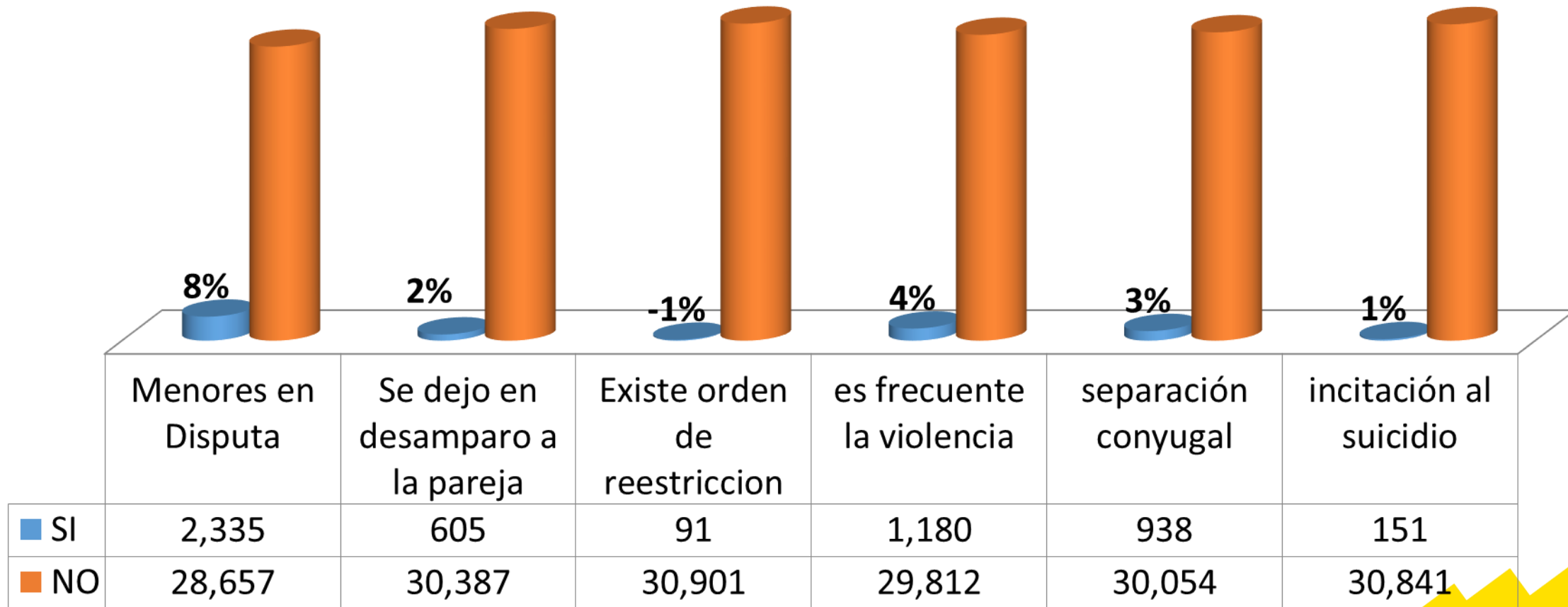


# ESTADO FISICO DEL AGRESOR

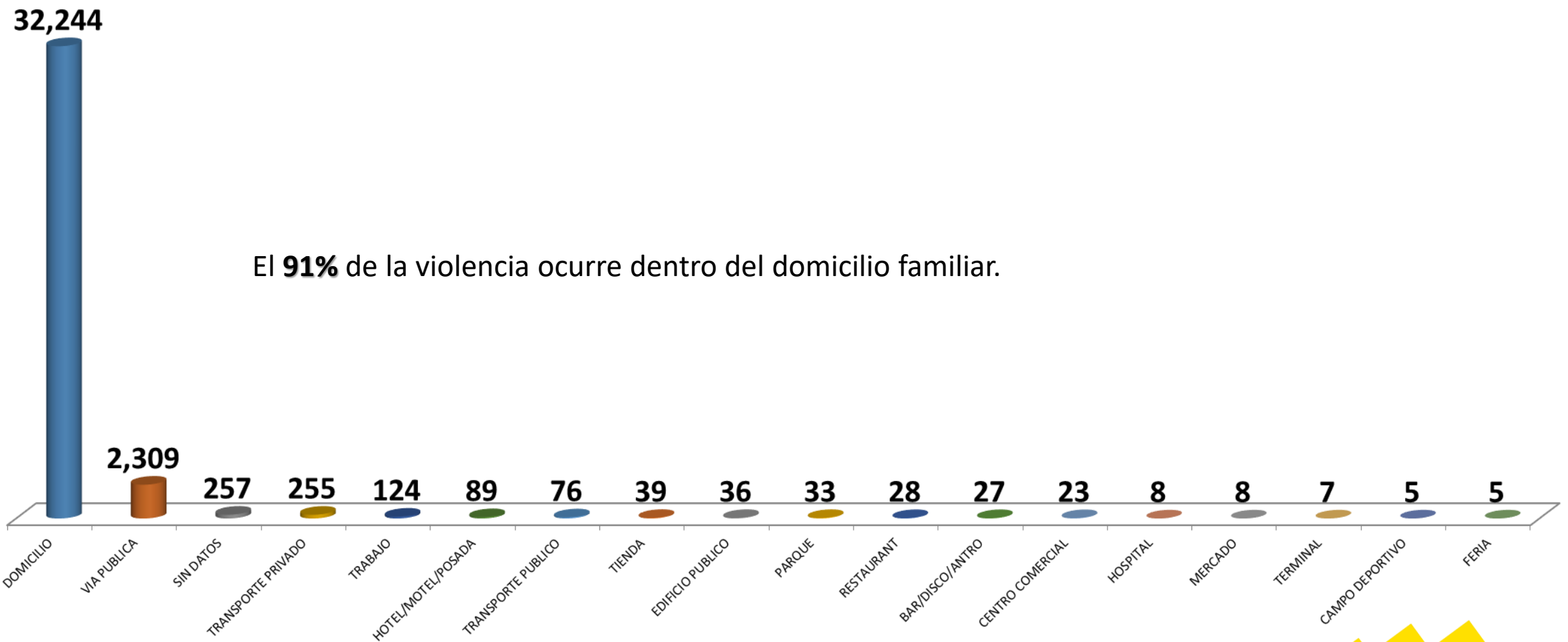
| ESTADO FISICO DEL AGRESOR       | BJ            | OPB          | SOL          | COZ          | FCP        | BAC        | PM         | IM         | LC         | TUL        | JMM        | Total general |
|---------------------------------|---------------|--------------|--------------|--------------|------------|------------|------------|------------|------------|------------|------------|---------------|
| SIN DATOS                       | 11,233        | 3,134        | 2,271        | 986          | 338        | 230        | 229        | 244        | 66         | 127        | 61         | <b>18,919</b> |
| ALCOHOLIZADO                    | 6,502         | 3,092        | 1,845        | 1,209        | 585        | 352        | 168        | 135        | 152        | 70         | 125        | <b>14,235</b> |
| SOBRIO (a)                      | 590           | 552          | 171          | 101          | 38         | 38         | 13         | 18         | 4          | 8          | 6          | <b>1,539</b>  |
| DROGADO (a)                     | 349           | 98           | 17           | 24           | 9          | 9          | 6          | 8          | 1          | 0          | 2          | <b>523</b>    |
| COMBINACIÓN DE ALCOHOL Y DROGAS | 225           | 79           | 11           | 13           | 9          | 11         | 3          | 4          | 2          | 0          | 0          | <b>357</b>    |
| <b>Total general</b>            | <b>18,899</b> | <b>6,955</b> | <b>4,315</b> | <b>2,333</b> | <b>979</b> | <b>640</b> | <b>419</b> | <b>409</b> | <b>225</b> | <b>205</b> | <b>194</b> | <b>35,573</b> |
| <b>% de existencia de datos</b> | <b>41%</b>    | <b>55%</b>   | <b>47%</b>   | <b>58%</b>   | <b>65%</b> | <b>64%</b> | <b>45%</b> | <b>40%</b> | <b>71%</b> | <b>38%</b> | <b>69%</b> | <b>47%</b>    |



# CARACTERISTICAS DE LA VIOLENCIA



# SITIO DE OCURRENCIA



El **91%** de la violencia ocurre dentro del domicilio familiar.



# INCIDENCIA POR COLONIA OTHON P. BLANCO

|                             |     |  |    |                                 |   |
|-----------------------------|-----|--|----|---------------------------------|---|
| Adolfo Lopez Mateos         | 565 | Fracc Payo Obispo                                    | 36 | Fracc Plutarco Elias Calles     | 5 |
| Caribe                      | 406 | Infonavit Santa Maria                                | 36 | Ley Federal de Agua             | 5 |
| Proterritorio               | 363 | Andres Quintana Roo                                  | 34 | Fracc Andara                    | 5 |
| Solidaridad                 | 349 | Fracc Residencial Chetumal                           | 33 | Infonavit Ramirez y Ramirez     | 5 |
| Fracc las Americas          | 258 | Fracc los Almendros                                  | 31 | Fracc La Isla                   | 4 |
| Proterritorio Ampliacion 1  | 208 | Fracc Sian Ka'an 2                                   | 30 | Palermo                         | 4 |
| Centro Chetumal             | 176 | 20 de Noviembre                                      | 29 | Fracc Mediterraneo              | 4 |
| Forjadores                  | 155 | Guadalupe Victoria                                   | 29 | Fracc Campestre                 | 4 |
| del Bosque                  | 140 | Fracc del Mar  | 26 | Fracc El Sol                    | 3 |
| Payo Obispo                 | 132 | Infonavit Emancipacion                               | 26 | Fracc Fovissste 6 Etapa         | 3 |
| 5 de Abril                  | 130 | Fracc Sian Ka'an 1                                   | 25 | Infonavit Hermanos Flores Magon | 3 |
| Nuevo Progreso              | 117 | Kilometro 5  | 23 | Fracc Fovissste 1 Etapa         | 3 |
| Jardines                    | 114 | Italia   | 23 | Felix Gonzalez Canto            | 2 |
| Gustavo Gutierrez           | 102 | Bénito Juarez  | 22 | Infonavit alvaro Obregon        | 2 |
| Pacto Obrero                | 101 | Fracc Hacienda Chetumal                              | 22 | Infonavit 17 de Octubre         | 2 |
| Bicentenario                | 99  | Villas Oxtankah                                      | 19 | Fracc Fovissste 5 Etapa         | 2 |
| Poligono 2                  | 85  | Fracc Tumben Cuxtal                                  | 18 | Fracc Bugambilias               | 1 |
| Fracc Centenario            | 84  | Zona de Granjas                                      | 18 | Fracc Residencial Caribe        | 1 |
| Lázaro Cárdenas             | 79  | Infonavit Sutage                                     | 17 | Marsella                        | 1 |
| Nueva Generacion            | 78  | Infonavit Aaron Merino Fernandez                     | 17 | Fracc las Brisas                | 1 |
| Barrio Bravo                | 77  | Fracc Fovissste 4 Etapa                              | 17 | Industrial                      | 1 |
| Antorchistas                | 73  | Framboyanes  | 15 | ZAZIL HA                        | 1 |
| Primera Legislatura         | 72  | Aserradero   | 15 | Fracc Sian Ka'an                | 1 |
| Martinez Ross               | 71  | Taxistas   | 14 | Fracc Cedros                    | 1 |
| Tamalcab                    | 69  | Constituyentes                                       | 12 | Avancemos Juntos                | 1 |
| Fracc Reforma               | 68  | Insurgentes  | 12 | Magisterial                     | 1 |
| 8 de Octubre                | 64  | Fracc Fovissste 2 Etapa                              | 11 | Fracc Villas Chetumal           | 1 |
| Sin Colonia                 | 62  | 1a Base Escuadron Aeronaval                          | 11 | Fracc los Arcos                 | 1 |
| Infonavit Fidel Velazquez   | 59  | Isabel Tenorio                                       | 10 |                                 |   |
| Fracc el Encanto            | 59  | Fracc Milenio  | 9  |                                 |   |
| Territorio Federal          | 54  | Kirishna   | 9  |                                 |   |
| Fracc Arboledas 1           | 52  | Naval  | 8  |                                 |   |
| Lagunitas                   | 51  | Rafael E Melgar                                      | 8  |                                 |   |
| Miraflores                  | 50  | Jardines de Payo Obispo                              | 8  |                                 |   |
| Venustiano Carranza Casitas | 49  | Sahop  | 7  |                                 |   |
| Rancho los Monos            | 45  | La Herradura   | 7  |                                 |   |
| Leona Vicario               | 42  | 11ava Zona Militar Battallon de Infanteria de Marina | 6  |                                 |   |
| Fracc Arboledas 2           | 42  | Infonavit Francisco J Mujica                         | 6  |                                 |   |
| Fracc la Esperanza          | 40  | Unidad Habitacional Militar                          | 6  |                                 |   |
| Plutarco Elias Calles       | 40  | Fracc Gonzalo Guerrero                               | 6  |                                 |   |



# INCIDENCIA POR LOCALIDAD OTHON P. BLANCO

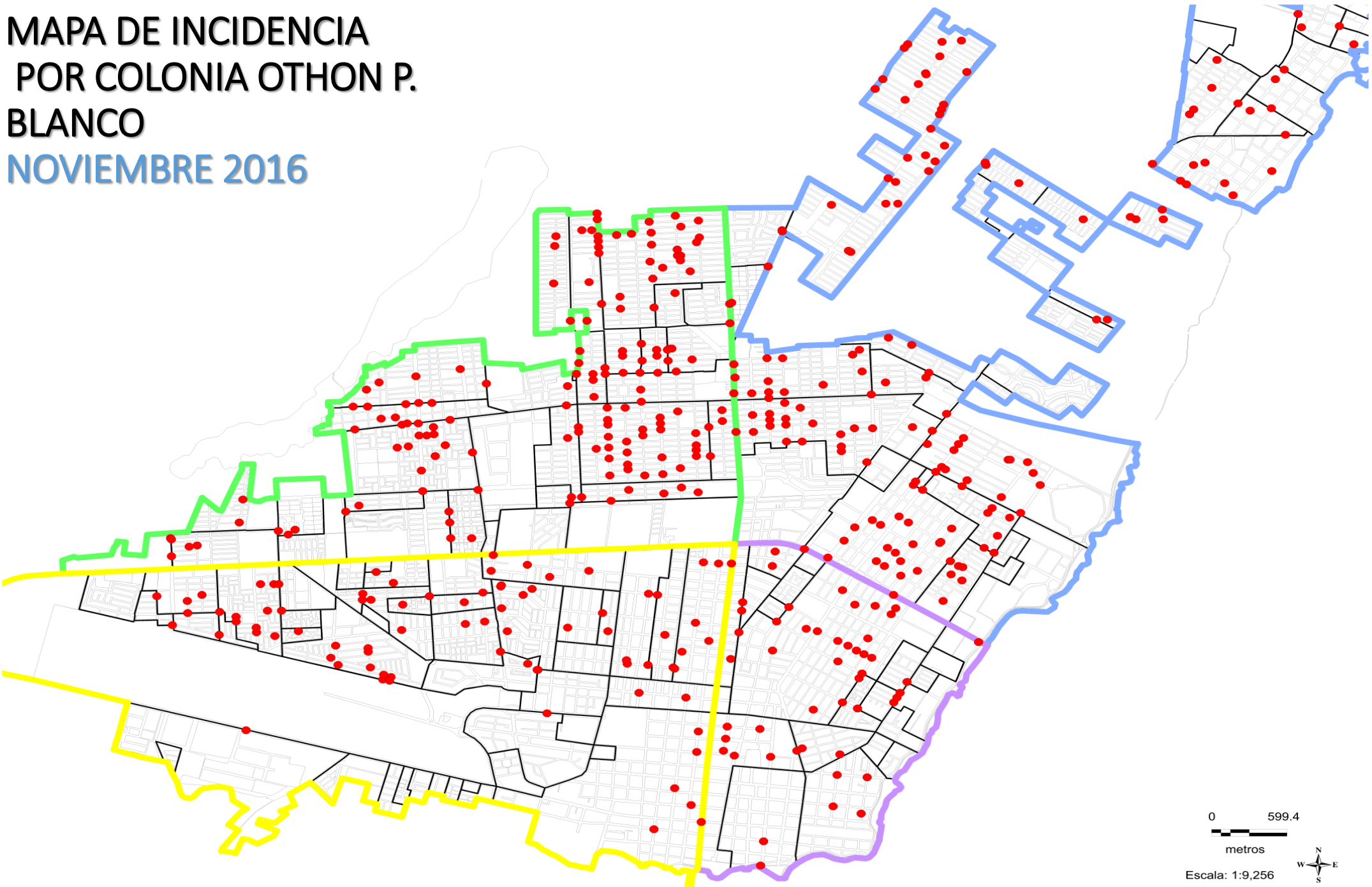
|                         |            |                       |           |
|-------------------------|------------|-----------------------|-----------|
| Calderitas              | <b>233</b> | Cocoyol               | <b>16</b> |
| Subteniente Lopez       | <b>80</b>  | Laguna Guerrero       | <b>14</b> |
| Mahahual                | <b>78</b>  | Sabidos               | <b>13</b> |
| Xulha                   | <b>66</b>  | Nachi Cocom           | <b>11</b> |
| Javier Rojo Gomez       | <b>66</b>  | Francisco Villa       | <b>9</b>  |
| Huay Pix                | <b>65</b>  | Allende               | <b>9</b>  |
| Alvaro Obregon          | <b>61</b>  | Palmar                | <b>8</b>  |
| Nicolas Bravo           | <b>55</b>  | San Pedro Peralta     | <b>6</b>  |
| Pucte                   | <b>46</b>  | Caobas                | <b>5</b>  |
| Ucum                    | <b>44</b>  | Tres Garantias        | <b>3</b>  |
| Sergio Butron Casas     | <b>29</b>  | Xcalac                | <b>2</b>  |
| Juan Sarabia            | <b>27</b>  | Raudales              | <b>2</b>  |
| alvaro Obregon Viejo    | <b>26</b>  | Nuevo Becar           | <b>2</b>  |
| Luis Echeverria alvarez | <b>22</b>  | Lázaro Cárdenas       | <b>2</b>  |
| Ramonal                 | <b>21</b>  | Nuevo Progreso        | <b>2</b>  |
| Sacxan                  | <b>18</b>  | Jose Narciso Rovirosa | <b>2</b>  |
| Morocoy                 | <b>18</b>  | San Francisco Botes   | <b>1</b>  |
| Jesus Gonzalez Ortega   | <b>17</b>  | Francisco             | <b>1</b>  |
| Carlos A. Madrazo       | <b>17</b>  | Nuevo Caanan          | <b>1</b>  |
| Cacao                   | <b>17</b>  |                       |           |








# MAPA DE INCIDENCIA POR COLONIA OTHON P. BLANCO NOVIEMBRE 2016

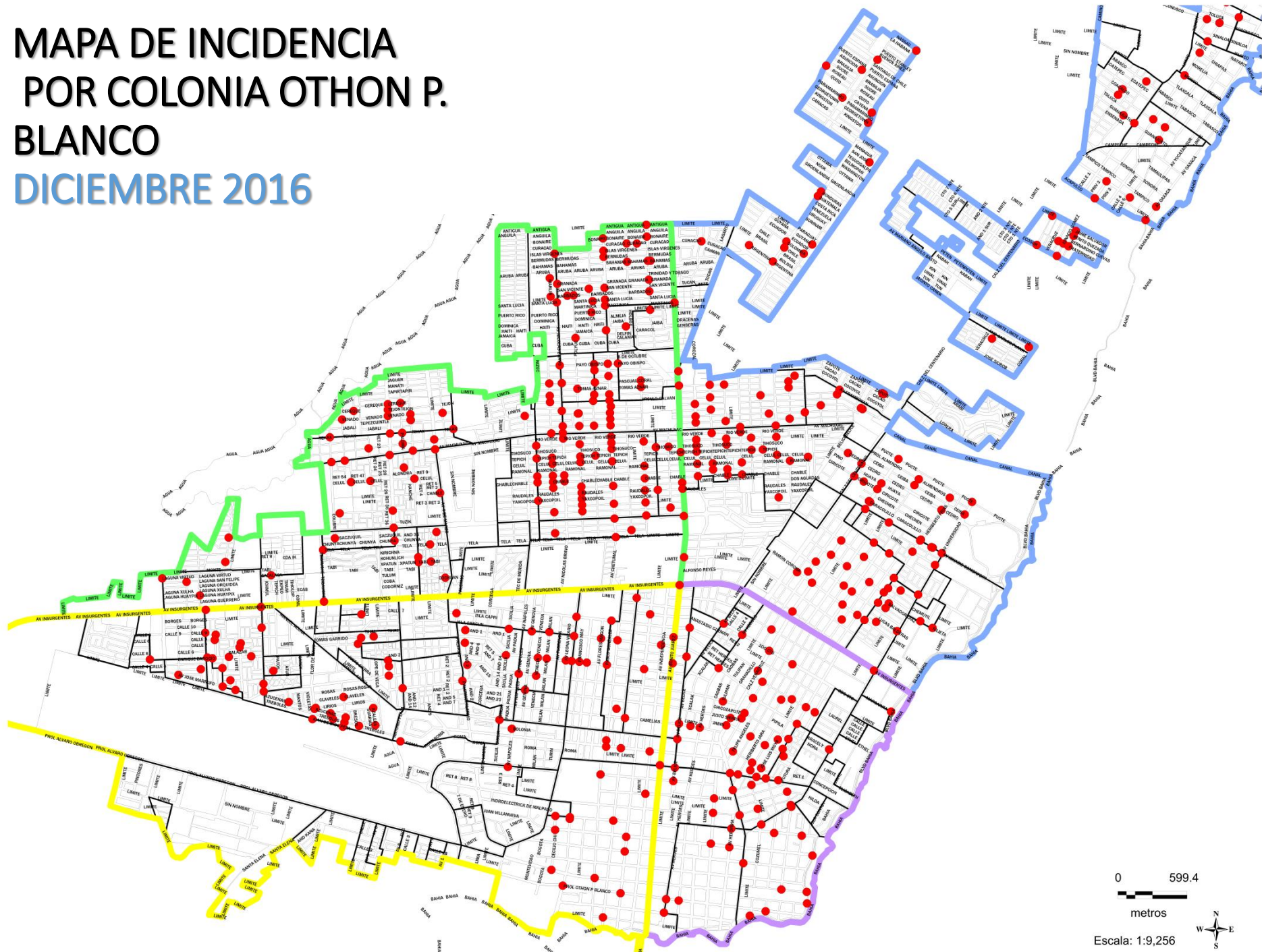


0 599.4  
metros  
Escala: 1:9,256





# MAPA DE INCIDENCIA POR COLONIA OTHON P. BLANCO DICIEMBRE 2016

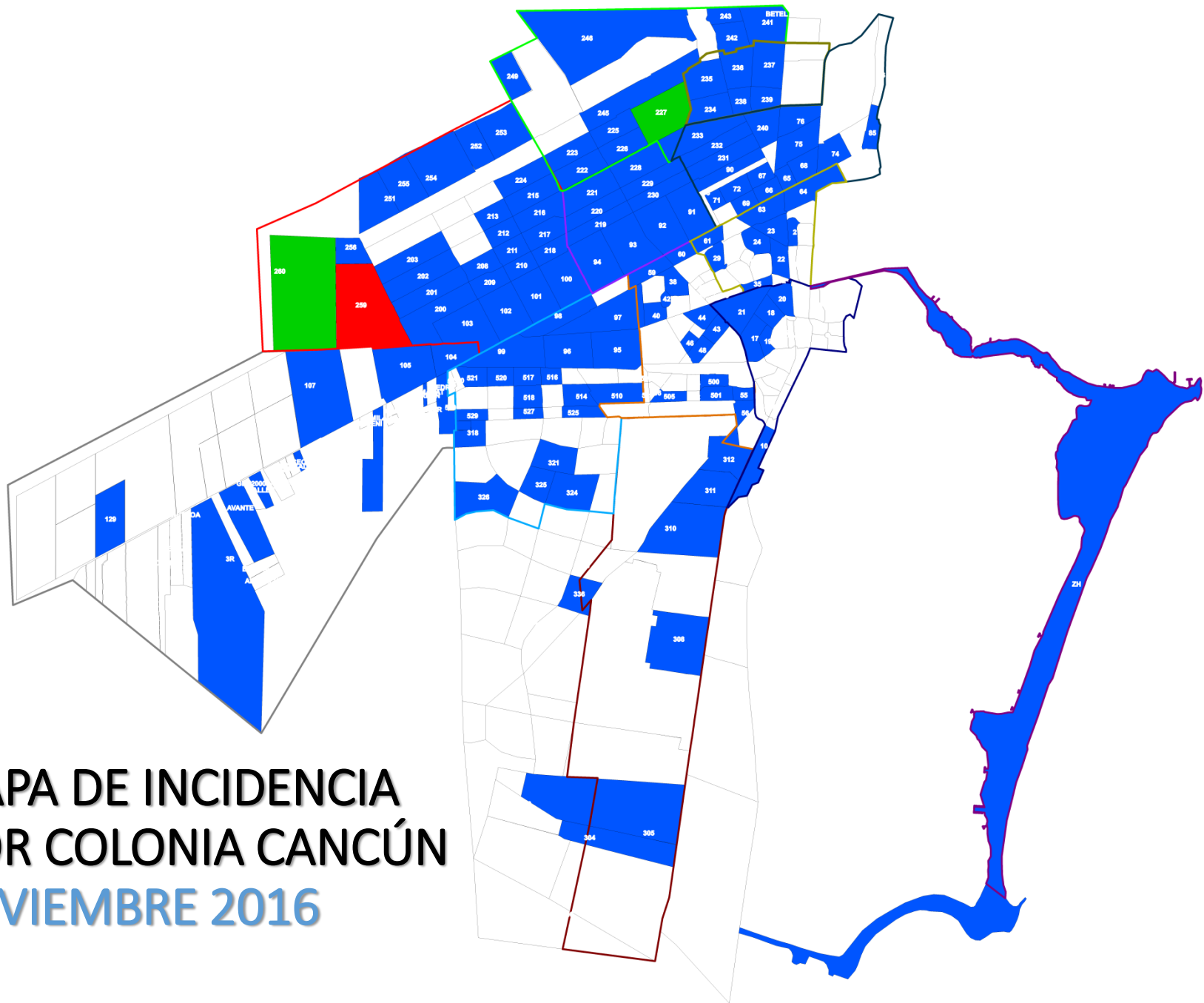


0 599.4  
metros  
Escala: 1:9,256

# INCIDENCIA POR COLONIA BENITO JUÁREZ

|         |      |               |     |           |    |           |    |                      |   |             |   |
|---------|------|---------------|-----|-----------|----|-----------|----|----------------------|---|-------------|---|
| REG 259 | 1521 | REG 220       | 103 | SM 73     | 39 | REG 514   | 15 | SM 84                | 7 | SM 36       | 2 |
| REG 248 | 629  | REG 510       | 101 | REG 226   | 36 | SM 29     | 15 | REG 507              | 7 | REG 207     | 2 |
| REG 247 | 542  | REG 224       | 99  | SM 48     | 34 | REG 206   | 15 | SM 3                 | 7 | SM 107      | 2 |
| REG 107 | 503  | REG 208       | 98  | REG 218   | 33 | REG 523   | 14 | REG 512              | 7 | REG 314     | 2 |
| REG 251 | 453  | SM 76         | 96  | REG 210   | 33 | SM 7      | 13 | REG 318              | 7 | SM 11       | 2 |
| REG 260 | 416  | REG 245       | 94  | SM 24     | 33 | SM 43     | 13 | REG 502              | 7 | SM 18       | 2 |
| REG 227 | 369  | REG 308       | 94  | REG 521   | 32 | SM 38     | 13 | SM 58                | 7 | 10 De Abril | 1 |
| REG 103 | 313  | SM 68         | 91  | SM 98     | 31 | SM 30     | 13 | REG 312              | 7 | Bosque      | 1 |
| SM 94   | 303  | REG 240       | 89  | SM 23     | 30 | SM 2      | 13 | REG 241              | 6 | REG 503     | 1 |
| REG 101 | 277  | REG 222       | 88  | SM 65     | 30 | REG 321   | 13 | SM 1                 | 6 | SM 14       | 1 |
| SM 95   | 274  | REG 225       | 87  | SM 60     | 30 | SM 20     | 12 | SM 35                | 6 | SM 53       | 1 |
| REG 105 | 267  | REG 217       | 84  | REG 501   | 30 | SM 56     | 12 | REG 531              | 6 | SM 142      | 1 |
| SM 75   | 235  | SM 72         | 84  | SM 25     | 29 | REG 518   | 12 | SM 17                | 6 | REG 148     | 1 |
| REG 102 | 233  | SM 74         | 82  | REG 516   | 28 | SM 45     | 12 | SM 39                | 6 | REG 322     | 1 |
| SM 77   | 223  | SM 99         | 82  | SM 70     | 28 | SM 55     | 12 | REG 310              | 6 | REG 257     | 1 |
| REG 201 | 223  | REG 231       | 78  | SM 71     | 28 | El Jordan | 12 | REG 506              | 6 | REG 324     | 1 |
| SM 96   | 222  | REG 254       | 77  | SM 61     | 27 | REG 317   | 12 | SM 5                 | 6 | REG 301     | 1 |
| REG 200 | 199  | SM 67         | 77  | Mexico    | 27 | SM 46     | 12 | REG 311              | 6 | REG 306     | 1 |
| REG 234 | 195  | REG 230       | 76  | REG 515   | 27 | REG 528   | 11 | SM 10                | 5 | REG 336     | 1 |
| REG 100 | 188  | Zona Hotelera | 73  | SM 85     | 26 | REG 313   | 11 | SM 47                | 5 | REG 535     | 1 |
| REG 221 | 183  | SM 66         | 72  | SM 89     | 26 | SM 62     | 11 | SM 13                | 5 | REG 129     | 1 |
| REG 236 | 182  | REG 215       | 72  | SM 50     | 25 | SM 4      | 11 | Paraiso              | 5 | Bosque Real | 1 |
| REG 233 | 182  | REG 202       | 70  | SM 22     | 25 | SM 15     | 11 | REG 307              | 5 | REG 302     | 1 |
| SM 91   | 178  | SM 69         | 68  | SM 40     | 25 | REG 106   | 11 | REG 320              | 4 | Cedral      | 1 |
| REG 235 | 173  | SM 97         | 63  | SM 59     | 24 | REG 316   | 10 | SM 19                | 4 | SM 12       | 1 |
| REG 228 | 171  | REG 211       | 63  | REG 212   | 24 | REG 205   | 10 | SM 86                | 4 | SM 9        | 1 |
| REG 237 | 166  | REG 246       | 62  | REG 214   | 24 | REG 244   | 10 | SM 16                | 3 | LOS OLIVOS  | 1 |
| REG 219 | 159  | Avante        | 61  | REG 325   | 23 | REG 524   | 10 | SM 6                 | 3 | REG 115     | 1 |
| REG 252 | 154  | REG 239       | 61  | REG 209   | 23 | REG 500   | 9  | REG 327              | 3 | REG 305     | 1 |
| REG 216 | 150  | REG 203       | 60  | SM 21     | 22 | REG 530   | 9  | SM 8                 | 3 | SM 33       | 1 |
| REG 249 | 145  | SM 63         | 60  | REG 529   | 21 | REG 527   | 9  | REG 526              | 3 | SM 52       | 1 |
| REG 253 | 133  | REG 520       | 59  | SM 51     | 21 | REG 519   | 9  | REG 2A               | 3 |             |   |
| REG 223 | 130  | REG 204       | 56  | El Sherif | 21 | SM 44     | 9  | San Antonio          | 3 |             |   |
| SM 92   | 129  | REG 238       | 55  | SM 26     | 20 | SM 31     | 9  | REG 309              | 3 |             |   |
| SM 93   | 121  | REG 213       | 55  | REG 525   | 19 | REG 504   | 9  | REG 513              | 3 |             |   |
| SM 90   | 118  | REG 104       | 51  | REG 505   | 17 | SM 41     | 9  | REG 4A               | 2 |             |   |
| SM 64   | 111  | REG 517       | 48  | REG 326   | 17 | SM 27     | 9  | SM 42                | 2 |             |   |
| REG 232 | 109  | REG 256       | 43  | SM 57     | 17 | SM 28     | 8  | Tierra Libertad      | 2 |             |   |
| REG 229 | 108  | REG 255       | 42  | REG 242   | 16 | SM 104    | 8  | Fracc Nuevo Amanecer | 2 |             |   |
| SM 114  | 105  | REG 243       | 39  | SM 32     | 15 | REG 114   | 8  | REG 333              | 2 |             |   |

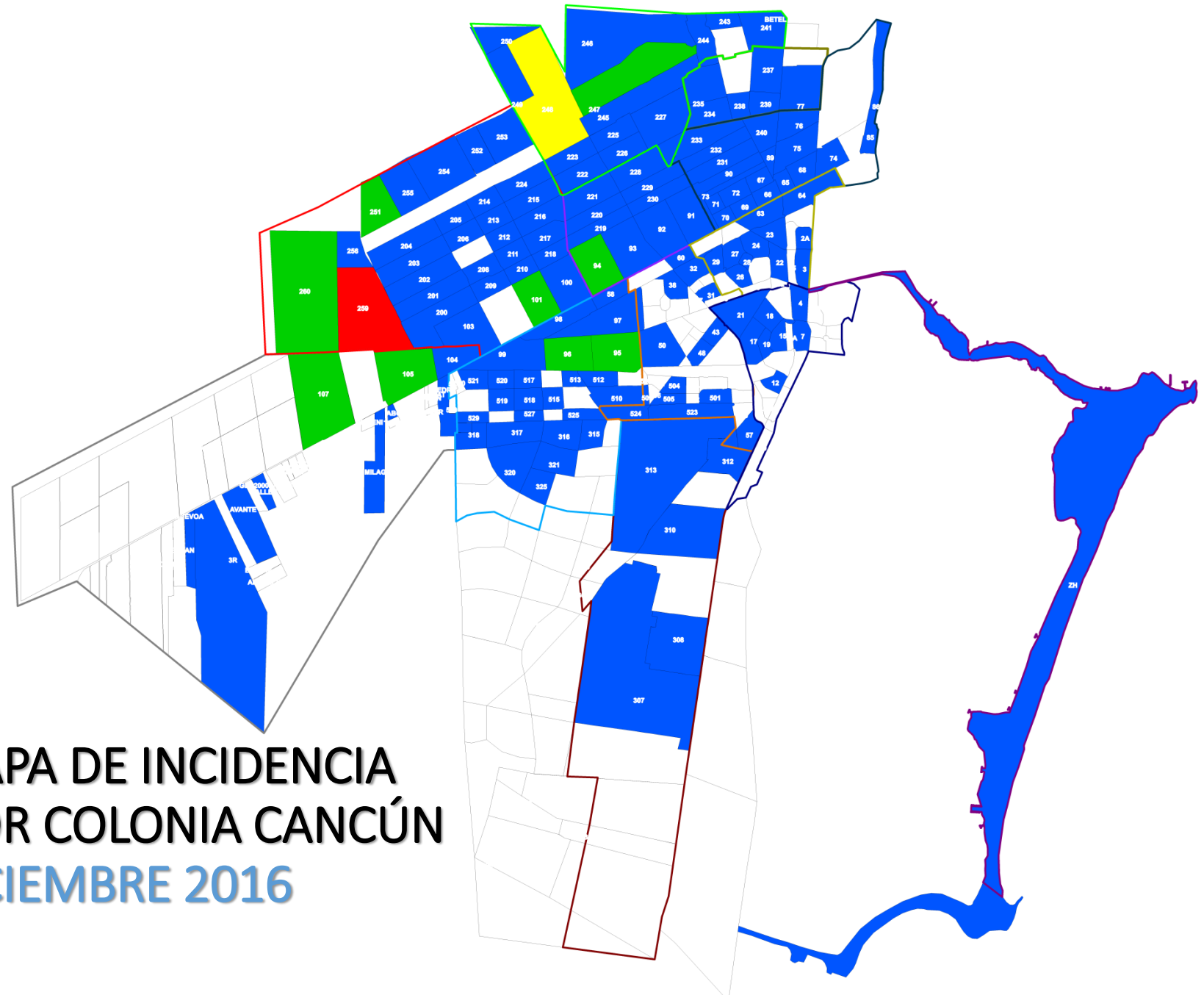




**MAPA DE INCIDENCIA  
POR COLONIA CANCÚN  
NOVIEMBRE 2016**

911

EMERGENCIAS



MAPA DE INCIDENCIA  
POR COLONIA CANCÚN  
DICIEMBRE 2016

# INCIDENCIA POR COLONIA SOLIDARIDAD

|                       |     |                         |    |                                     |   |
|-----------------------|-----|-------------------------|----|-------------------------------------|---|
| LUIS DONALDO COLOSIO  | 701 | BOSQUE REAL             | 22 | LOS ALMENDROS                       | 3 |
| VILLAS DEL SOL II     | 305 | FORJADORES              | 20 | NO ESPECIFICA                       | 3 |
| VILLA DEL SOL         | 178 | CATALUÑA II             | 19 | VILLAS DEL CARMEN PLUS              | 3 |
| EJIDAL NORTE          | 173 | EL PEDREGAL             | 17 | COMPLEJO                            | 2 |
| PUERTO MAYA I         | 155 | PLAYACAR FASE II        | 17 | SIN COLONIA                         | 2 |
| MISIÓN DE LAS FLORES  | 112 | MUNDO HABITATT          | 15 | CENTRO MAYA                         | 2 |
| EJIDAL CENTRO         | 104 | GALAXIA DEL CARMEN      | 14 | EL BALI                             | 2 |
| LA GUADALUPANA        | 95  | LA TOSCANA              | 11 | FRACC LOL TUN                       | 2 |
| EJIDAL SUR            | 89  | TUMBEN CHILAM           | 11 | LAS BRISAS                          | 2 |
| GONZALO GUERRERO      | 75  | PLAYA AZUL              | 11 | PLAZA LAS AMÉRICAS                  | 2 |
| NICTE HA              | 69  | REAL IBIZA              | 10 | INVASIÓN (BALI-TORRES ALTA TENSIÓN) | 2 |
| MISIÓN VILLAMAR I     | 69  | CIUDAD AVENTURAS        | 10 | VILLA MAYA RIVIERA                  | 2 |
| BELLAVISTA            | 67  | XAMAN HA                | 9  | POBLADO DE APOYO                    | 2 |
| LAS PALMAS I          | 61  | PUERTO MAYA II          | 9  | EL MANDARÍN                         | 1 |
| MISIÓN VILLAMAR II    | 59  | PESCADORES              | 8  | SAC PAKAL                           | 1 |
| CENTRO                | 58  | EL FUNDADOR             | 8  | SELVANOVA                           | 1 |
| SOLIDARIDAD CENTRO    | 57  | SANTA FE                | 8  | CROC                                | 1 |
| ZAZIL HA              | 55  | CATALUÑA I              | 8  | TU CASA                             | 1 |
| 28 DE JULIO           | 54  | LOS OLIVOS              | 7  | XCALACOCO                           | 1 |
| AMPLIACION BELLAVISTA | 49  | TRAMOS CARRETEROS       | 6  | SELVA MAR                           | 1 |
| PUERTO AVENTURAS      | 43  | CRUZ DE SERVICIOS       | 6  | XPU HA                              | 1 |
| EL PETEN              | 39  | PUNTA ESTRELLA          | 6  | CAMPESTRE                           | 1 |
| IN HOUSE              | 37  | BALAM TUN               | 5  | CENOTE                              | 1 |
| MISION DEL CARMEN     | 37  | PRIVANZA DEL MAR        | 5  | EL CANTIL                           | 1 |
| LAS PALMAS II         | 36  | PUNTA ESMERALDA         | 5  | SELVA MAYA                          | 1 |
| GALAXIA DEL CARMEN II | 34  | NATURA PLAYA DEL CARMEN | 4  | PARQUE RESIDENCIAL                  | 1 |
| VILLAS RIVIERA        | 30  | CRISTO REY              | 4  | FUNDADORES                          | 1 |
| AVIACIÓN              | 29  | PLAYA DEL SOL           | 3  | VILLAS SOL VILLAGE                  | 1 |
| VILLAS DEL SOL PLUS   | 28  | REAL BILBAO             | 3  | REAL IBIZA II                       | 1 |
| VILLAS DEL CARMEN     | 23  | EL TIGRILLO             | 3  | EL CIELO                            | 1 |
|                       |     |                         |    | VELAMAR                             | 1 |



# INCIDENCIA POR COLONIA COZUMEL

|                          |     |                      |    |
|--------------------------|-----|----------------------|----|
| Emiliano Zapata          | 403 | CTM                  | 23 |
| 10 De Abril              | 231 | Felix Gonzalez Canto | 22 |
| Centro Cozumel           | 181 | Fracc Altamar        | 16 |
| San Miguel I             | 127 | Cozumel Turistico II | 16 |
| Lopez Mateos             | 118 | Taxistas             | 13 |
| San Miguel II            | 114 | Magisterial          | 13 |
| San Gervacio             | 104 | Cuzamil              | 12 |
| Independencia            | 74  | Flamingos            | 10 |
| Repobladores             | 69  | Las Fincas           | 7  |
| Maravilla                | 54  | Costera Norte        | 5  |
| Nueva Generacion         | 42  | Fraccionamiento Urba | 5  |
| Flores Magon II          | 41  | Fracc Sepomar        | 4  |
| Miraflores               | 35  | Colonos Cuzamil      | 4  |
| Andres Quintana Roo      | 33  | Golondrinas          | 4  |
| CARRETERA FEDERAL        | 32  | Huertos Familiares   | 4  |
| Chen Tuk                 | 30  | San Miguel 3         | 3  |
| Flores Magon             | 28  | Costera Sur          | 3  |
| Flores Magon 3           | 27  | Ranch                | 1  |
| Juan Bautista De La Vega | 25  | Fracc Ix Chel        | 1  |



En cumplimiento al artículo 42 de la Ley de Acceso de las Mujeres a una vida libre de violencia del estado de Quintana Roo, la Secretaría de Seguridad Pública realizó durante el año 2016, las acciones necesarias para la integración del Banco Estatal de Datos e Información sobre casos de Violencia contra las Mujeres.

**Documento Elaborado en base a las llamadas de auxilio al Servicio de Emergencias  
9-1-1**

**Elaboró:**

Carmen Aracely Torres Sánchez  
Jefe de Información y Estadísticas del CALLE 066 y SEDA  
089

**Aprobó**

M.A. Josué Roberto Reséndis Quiroga  
Director del CALLE 066 y SEDA 089







***“Mejores Datos... Mejores decisiones... más vidas salvadas”***

