

**GOBIERNO DEL ESTADO DE QUINTANA ROO**  
**FORMATO EVALUATORIO PROGRAMÁTICO DEL SIPRES FESIPRES-01**  
**INDICADORES**

TRIMESTRE			
1	2	3	4

FECHA
06/10/2020

**INSTITUCIÓN:** 211117212 - Procuraduría de Protección al Ambiente del Estado de Quintana Roo  
**PROGRAMA PRESUPUESTARIO:** G002 - Procuración de Justicia Ambiental  
**UNIDAD RESPONSABLE:** 1212-1402 - Dirección de Inspección y Vigilancia Ambiental  
**FIN:** F - Contribuir a garantizar la protección, conservación y aprovechamiento sustentable de los recursos naturales para mejorar la calidad de vida de los quintanarroenses, mitigando los impactos derivados de los principales actividades productivas que generan afectación al medio ambiente y la biodiversidad, mediante instrumentos, mecanismos y programas orientados a concientizar, regular, hacer cumplir la normatividad ambiental aplicable.

**IDENTIFICACIÓN DEL INDICADOR**

**Indicador:** PED2811 - Manejo sustentable de medio ambiente  
**VARIABLES:**


**OTRO:** El índice de competitividad estatal 2016 (ICE) esta compuesto por 100 indicadores, categorizados en 10 subíndices. El análisis muestra los avances y retrocesos en cada uno de los subíndices en las 32 entidades  
**Unidad de Medida:** 681 - Puntaje ( )

**METAS**

Variable	Linea Base	Año Meta	Meta Programada en el Año	Tipo de Meta	Comportamiento del Indicador hacia la Meta	Tipo de Método	Calendario Programado												Total			
							Verde	Amarillo	Rojos	Enero	Febrero	Marzo	Abril	Mayo	Junio	Julio	Agosto	Septiembre		Octubre	Noviembre	Diciembre
OTRO		2020	0.000	ACUMULATIVA	ASCENDENTE	OTRO	45.900	62.100	40.500	45.899	40.499	62.101	0.000	0.000	0.000	0.000	0.000	0.000	0.000	0.000	0.000	54.000
Variable							Calendario Ejecutado												Total			
OTRO							0.000	0.000	0.000	0.000	0.000	0.000	0.000	0.000	0.000	0.000	0.000	0.000	0.000	0.000	0.000	0.000

**BIOL. JESUS GABRIEL RIVERO LEAL**  
 INSP. WILBERT FARIAS UC  
 DIRECTOR DE INSPECCION Y VIGILANCIA AMBIENTAL

**Elaboró**   
**Revisó**   
**Autorizó** 



GOBIERNO DEL ESTADO DE QUINTANA ROO
   
 FORMATO EVALUATORIO PROGRAMÁTICO DEL SIPRES FESIPRES-01
   
 INDICADORES

TRIMESTRE			
1	3	4	

FECHA
06/10/2020

AVANCES PROGRAMÁTICOS									
Programado	Trimestral			Acumulado			Nivel de Cumplimiento	Observaciones	Mea Anual Equivalente
	Ejecutado	Nivel de Cumplimiento	Programado	Ejecutado	Nivel de Cumplimiento				
abs	abs	%	abs	abs	%	abs	%	abs	Color del Semáforo
0.000	0.000	0.000	0.000	0.000	0.000	0.000	0.000	0.000	SIN META
<b>RESULTADOS</b>									
0.000									

BIOL. JESUS GABRIEL RIVERO LEAL

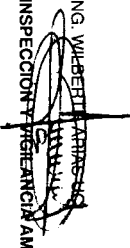
INSPECTOR

Elaboró





ING. WILBERT FARRAS

Revisó



ING. MIGUEL ANGEL NADAL NOLO

Autorizó

GOBIERNO DEL ESTADO DE QUINTANA ROO  
FORMATO EVALUATORIO PROGRAMÁTICO DEL SIPPRES FESIPPRES-01  
INDICADORES

TRIMESTRE			
1	2	3	4

FECHA
06/10/2020

INSTITUCIÓN: 211117212 - Procuraduría de Protección al Ambiente del Estado de Quintana Roo  
 PROGRAMA PRESUPUESTARIO: G002 - Procuración de Justicia Ambiental  
 UNIDAD RESPONSABLE: 1212-1402 - Dirección de Inspección y Vigilancia Ambiental  
 PROPOSITO: F.P - Los recursos naturales del ecosistema del Estado de Quintana Roo, cuentan con una procuración de justicia ambiental.

IDENTIFICACION DEL INDICADOR	
Indicador	280101010 - Porcentaje de incumplimiento en la normatividad ambiental

VARIABLES	
NUMERADOR	Porcentaje de incumplimiento
DENOMINADOR	Numero de ordenes emitidas

METAS											
Linea Base	Año Meta	Meta Programada en el Año	Tipo de Meta	Comportamiento del Indicador hacia la Meta	Tipo de Método	Sematización					
Año:	2020	100.000	ACUMULATIVA	ASCENDENTE	PORCENTAJE	Verde	Amarillo	Rojos	Total		
Valor:						85.000	115.000	75.000	84.999	74.999	115.001

Variable	Calendario Programado												
	Enero	Febrero	Marzo	Abril	Mayo	Junio	Julio	Agosto	Septiembre	Octubre	Noviembre	Diciembre	Total
NUMERADOR	0.000	0.000	0.000	0.000	0.000	0.000	0.000	0.000	0.000	0.000	0.000	100.000	100.000
DENOMINADOR	1.000	1.000	1.000	1.000	1.000	1.000	1.000	1.000	1.000	1.000	1.000	100.000	100.000

BIOL. JESUS GABRIEL RIVERO LEAL  
INSPECTOR


ING. WILBERT ATKINS UC  
DIRECTOR DE INSPECCION Y VIGILANCIA AMBIENTAL

ING. MIGUEL ANGEL MADAL NOVELO  
PROCURADOR

Elaboro: *Cabral Benitez*

Revisó

Autorizó



GOBIERNO DEL ESTADO DE QUINTANA ROO
   
 FORMATO EVALUATORIO PROGRAMÁTICO DEL SIPRES FESIPRES-01
   
 INDICADORES


TRIMESTRE			
1	2	3	4

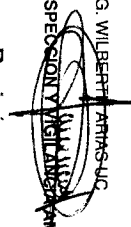
FECHA
06/10/2020


Variable	Calendario Ejecutado												Total	
	Enero	Febrero	Marzo	Abril	Mayo	Junio	Julio	Agosto	Septiembre	Octubre	Noviembre	Diciembre		
DENOMINADOR	0.000	0.000	0.000	0.000	0.000	0.000	0.000	0.000	0.000	0.000	0.000	0.000	0.000	0.000


AVANCES PROGRAMÁTICOS													VARIACION	
Programado	Trimestral			Programado	Acumulado			Nivel de Cumplimiento	Trimestral					
	Ejecutado	Nivel de Cumplimiento	abs		Ejecutado	Nivel de Cumplimiento	Numerador		Denominador					
abs	abs	%	abs	abs	%	abs	%	%	%					
0.000	0.000	0.000	0.000	0.000	0.000	0.000	0.000	0.000	0.000					

RESULTADOS												
Meta Anual Equivalente	Color del Semáforo											
0.000	SIN META											
Observaciones												

BIOL. JESUS GABRIEL RIVERO LEAL
   
 INSPECTOR
   
 Elaboró 

ING. WILBERT ARTAS-UC
   
 DIRECTOR DE INSPECCION Y VIGILANCIA AMBIENTAL
   
 Revisó 

ING. MIGUEL ANGEL NADARQUELO
   
 PROCURADOR
   
 Autorizó 



GOBIERNO DEL ESTADO DE QUINTANA ROO  
FORMATO EVALUATORIO PROGRAMÁTICO DEL SIPRES FESIPRES-01  
INDICADORES

TRIMESTRE			
1	2	3	4

FECHA
06/10/2020

INSTITUCIÓN: 211117212 - Procuraduría de Protección al Ambiente del Estado de Quintana Roo  
PROGRAMA PRESUPUESTARIO: G002 - Procuración de Justicia Ambiental  
UNIDAD RESPONSABLE: 1212-1402 - Dirección de Inspección y Vigilancia Ambiental  
COMPONENTE: F.P.C01 - Grupos de guardias comunitarios acreditados

Indicador: PPA01 - Porcentaje de actas constitutivas entregadas

VARIABLES	
NUMERADOR	Numero de comités instaurados en 1 año
DENOMINADOR	Numero de comités programados en 1 año
Unidad de Medida del Numerador	Unidad de Medida del Denominador
21 - Acta de Comité ( )	21 - Acta de Comité ( )

METAS													
Linea Base	Año Meta	Meta Programada en el Año	Tipo de Meta	Comportamiento del Indicador hacia la Meta	Tipo de Método	Sematización						Total	
Año:	2017	2020				Verde	Amarillo	Rojos					
Valor:	1.000	1.000	100.000	ACUMULATIVA	ASCENDENTE	85.000	115.000	75.000	84.999	74.999			115.001
Calendario Programado													
Variable	Enero	Febrero	Marzo	Abril	Mayo	Junio	Julio	Agosto	Septiembre	Octubre	Noviembre	Diciembre	Total
NUMERADOR	1.000	1.000	0.000	0.000	0.000	0.000	0.000	0.000	0.000	0.000	0.000	0.000	2.000
DENOMINADOR	1.000	1.000	1.000	1.000	1.000	1.000	1.000	1.000	1.000	1.000	1.000	1.000	2.000

Calendario Ejecutado													
Variable	Enero	Febrero	Marzo	Abril	Mayo	Junio	Julio	Agosto	Septiembre	Octubre	Noviembre	Diciembre	Total
NUMERADOR	1.000	1.000	0.000	0.000	0.000	0.000	0.000	0.000	0.000	0.000	0.000	0.000	2.000
DENOMINADOR	1.000	1.000	1.000	1.000	1.000	1.000	1.000	1.000	1.000	1.000	1.000	1.000	2.000

BIO. JESUS GABRIEL RIVERO LEAL

ING. WILBERT LABIAS UC  
DIRECTOR DE INSPECCIÓN Y VIGILANCIA AMBIENTAL


ING. MIGUEL ANGEL MADAL NOGA  
PROCURADOR

Autorizó

INSPECTOR

Revisó

Elaboró *[Signature]*



GOBIERNO DEL ESTADO DE QUINTANA ROO  
FORMATO EVALUATORIO PROGRAMÁTICO DEL SIPRES FESIPRES-01  
INDICADORES

TRIMESTRE		FECHA	
1	3	4	06/10/2020

Variable	Calendario Ejecutado												Total	
	Enero	Febrero	Marzo	Abril	Mayo	Junio	Julio	Agosto	Septiembre	Octubre	Noviembre	Diciembre		
DENOMINADOR	1.000	1.000	1.000	1.000	1.000	1.000	1.000	1.000	1.000	1.000	1.000	1.000	1.000	2.000


Programado	Trimestral			Programado			Acumulado			Trimestral		
	Ejecutado	Nivel de Cumplimiento		abs	%		Ejecutado	Nivel de Cumplimiento		Numerador	Denominador	
abs	0.000	0.000	0.000	0.000	0.000	0.000	0.000	0.000	0.000	0.000	0.000	

Meta Anual Equivalente	Color del Semáforo	Observaciones
0.000	SIN META	

BIOL. JESUS GABRIEL RIVERO LEAL  
INSPECTOR  
Elaboró

ING. WILBERT PATRICK DE  
DIRECTOR DE INSPECCION Y VIGILANCIA AMBIENTAL  
Revisó

ING. MIGUEL ÁNGEL NADAI NOVOA  
PROCURADOR  
Autorizó



GOBIERNO DEL ESTADO DE QUINTANA ROO  
 FORMATO EVALUATORIO PROGRAMÁTICO DEL SIPRES FESIPRES-01  
 INDICADORES

TRIMESTRE			
1	2	3	4

FECHA
06/10/2020

INSTITUCIÓN: 211117212 - Procuraduría de Protección al Ambiente del Estado de Quintana Roo  
 PROGRAMA PRESUPUESTARIO: G002 - Procuración de Justicia Ambiental  
 UNIDAD RESPONSABLE: 1212-1402 - Dirección de Inspección y Vigilancia Ambiental  
 ACTIVIDAD: F.P.C01.A01 - Capacitación a los Grupos de los Comités de Guardias Comunitarios

IDENTIFICACIÓN DEL INDICADOR

Indicador: PPA02 - Porcentaje de personas capacitadas y acreditadas

VARIABLES	
NUMERADOR	Numero de guardanes capacitados
DENOMINADOR	Numero de guardanes acreditados por la Procuraduría de Protección al Ambiente
Unidad de Medida del Numerador	788 - Usuarios Capacitados ( )
Unidad de Medida del Denominador	15 - Accion(es) ( )

METAS											
Linea Base	Año Meta	Meta Programada en el Año	Tipo de Meta	Comportamiento del Indicador hacia la Meta	Tipo de Método	Semarización					
Año:	2017	2020	100.000	ACUMULATIVA	ASCENDENTE	Verde	Amarillo	Rojos	Total		
Valor:	100.000	2020	100.000	ACUMULATIVA	ASCENDENTE	85.000	115.000	75.000	84.999	74.999	115.001

Variable	Calendario Programado												
	Enero	Febrero	Marzo	Abril	Mayo	Junio	Julio	Agosto	Septiembre	Octubre	Noviembre	Diciembre	Total
NUMERADOR	10.000	10.000	0.000	0.000	0.000	0.000	0.000	0.000	0.000	0.000	0.000	0.000	20.000
DENOMINADOR	10.000	10.000	1.000	1.000	1.000	1.000	1.000	1.000	1.000	1.000	1.000	1.000	20.000

BIOL. JESUS GABRIEL RIVERO LEAL

INSPECTOR

Elaboró



ING. WILBERT ABILAS LUC


DIRECTOR DE INSPECCIÓN Y VIGILANCIA AMBIENTAL

Revisó

ING. MIGUEL ANGEL NADAL NOBLE

PROCURADOR

Autorizó



GOBIERNO DEL ESTADO DE QUINTANA ROO
   
 FORMATO EVALUATORIO PROGRAMÁTICO DEL SIPRES FESIPRES-01
   
 INDICADORES

TRIMESTRE	1	3	4
-----------	---	---	---

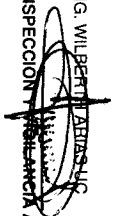
FECHA	06/10/2020
-------	------------

Variable	Calendario Ejecutado												Total
	Enero	Febrero	Marzo	Abril	Mayo	Junio	Julio	Agosto	Septiembre	Octubre	Noviembre	Diciembre	
DENOMINADOR	10.000	10.000	1.000	1.000	1.000	1.000	1.000	1.000	1.000	1.000	1.000	1.000	20.000
<b>AVANCES PROGRAMÁTICOS</b>													
Programado	Trimestral			Programado			Acumulado			Trimestral			Denominador
	Ejecutado	Nivel de Cumplimiento		Ejecutado	Nivel de Cumplimiento		Ejecutado	Nivel de Cumplimiento		Numerador			
abs	abs	%	abs	%		abs	%		abs	%	%	%	
0.000	0.000	0.000	0.000	0.000		0.000	0.000		0.000	0.000	0.000	0.000	
<b>RESULTADOS</b>													
Meta Anual Equivalente	Color del Semáforo			Observaciones									
0.000	SIN META												


BIOL. JESUS GABRIEL RIVERO LEAL
   
 INSPECTOR
   
 Elaboró



ING. WILBERT PATRICK
   
 DIRECTOR DE INSPECCION AMBIENTAL
   
 Revisó



ING. MIGUEL ANGEL TORRES
   
 PROCURADOR
   
 Autorizó



GOBIERNO DEL ESTADO DE QUINTANA ROO  
FORMATO EVALUATORIO PROGRAMÁTICO DEL SIPRES FESIPRES-01  
INDICADORES

TRIMESTRE			
1	2	3	4

FECHA
06/10/2020

INSTITUCIÓN: 211117212 - Procuraduría de Protección al Ambiente del Estado de Quintana Roo  
PROGRAMA PRESUPUESTARIO: G002 - Procuración de Justicia Ambiental  
UNIDAD RESPONSABLE: 1212-1402 - Dirección de Inspección y Vigilancia Ambiental  
ACTIVIDAD: F.P.C01.A02 - Integración y conformación de comités de guardianes comunitarios

IDENTIFICACIÓN DEL INDICADOR

Indicador: PPA03 - Porcentaje de recorridos por los integrantes que aprobaron con el perfil de guardianes comunitarios

VARIABLES

NUMERADOR	Denominador	Unidad de Medida del Numerador	Unidad de Medida del Denominador
Numero de recorridos en las ANP's y sus áreas de influencia	Numero de recorridos programados dentro del programa de actividades de los comités	381 - Informe ()	687 - Recorrido (s) ()

METAS

Año:	Linea Base	Año Meta	Meta Programada en el Año	Tipo de Meta	Comportamiento del Indicador hacia la Meta	Tipo de Método	Verde	Amarillo	Rojos
2017	100.000	2020	100.000	ACUMULATIVA	ASCENDENTE	PORCENTAJE	85.000	115.000	75.000
Valor:								84.999	74.999
									115.001

Calendario Programado

Variable	Enero	Febrero	Marzo	Abril	Mayo	Junio	Julio	Agosto	Septiembre	Octubre	Noviembre	Diciembre	Total
NUMERADOR	3.000	3.000	3.000	3.000	3.000	3.000	3.000	3.000	3.000	3.000	3.000	3.000	36.000
DENOMINADOR	3.000	3.000	3.000	3.000	3.000	3.000	3.000	3.000	3.000	3.000	3.000	3.000	36.000

Calendario Ejecutado

Variable	Enero	Febrero	Marzo	Abril	Mayo	Junio	Julio	Agosto	Septiembre	Octubre	Noviembre	Diciembre	Total
NUMERADOR	3.000	3.000	3.000	3.000	3.000	3.000	3.000	3.000	4.000	0.000	0.000	0.000	28.000

BIOL. JESUS GABRIEL RIVERO LEAL

ING. WILBERT PATRICKUS

ING. MARCEL ANGEL MADRUGA


INSPECTOR

PROCURADOR

Elaboró

Revisó

Autorizó



GOBIERNO DEL ESTADO DE QUINTANA ROO  
FORMATO EVALUATORIO PROGRAMÁTICO DEL SIPRES FESIPRES-01  
INDICADORES

TRIMESTRE			
1	3	4	

FECHA	06/10/2020
-------	------------

Variable	Calendario Ejecutado												Total	
	Enero	Febrero	Marzo	Abril	Mayo	Junio	Julio	Agosto	Septiembre	Octubre	Noviembre	Diciembre		
DENOMINADOR	3.000	3.000	3.000	3.000	3.000	3.000	3.000	3.000	3.000	3.000	3.000	3.000	3.000	27.000


Programado	Trimestral			Acumulado			Trimestral				
	Ejecutado	Nivel de Cumplimiento	Programado	Ejecutado	Nivel de Cumplimiento	Numerador	Denominador	Ejecutado	Nivel de Cumplimiento	Numerador	Denominador
abs	abs	%	abs	abs	%	%	%	abs	%	%	%
100.000	100.000	100.000	100.000	100.000	100.000	100.000	100.000	100.000	100.000	100.000	0.000

Meta Anual Equivalente	Color del Semáforo	Observaciones
100.000	VERDE	Se ha realizado el recorrido de vigilancia programado para estos comités dentro las Áreas Naturales Protegidas.

BIOL. JESUS GABRIEL RIVERO LEAL  
INSPECTOR  
Elaboró

ING. WILBERT ABILAS UC  
DIRECTOR DE INSPECCIÓN AMBIENTAL  
Revisó

ING. MIGUEL ANGEL NADAL NAVARRO  
PROCURADOR  
Autorizó





⑤ Prueba



## INFORME DE ACTIVIDADES

### COMITÉ DE GUARDIANES COMUNITARIOS “RÍO CHACMOCHUCH”

C.G.C. /R.CH. /002 /2020

ING. MIGUEL ÁNGEL NADAL NOVELO  
PROCURADOR DE LA PROCURADURÍA DE PROTECCIÓN AL AMBIENTE  
DEL ESTADO DE QUINTANA ROO  
PRESENTE.

<b>Fecha:</b> <u>01 abril al 30 Junio 2020</u>	<b>Equipo:</b> <u>Guardianes Comunitarios “Río Chacmochuch”</u>
<b>Hora:</b> <u>08:00-20:00</u>	<b>Integrantes:</b> <u>10</u>

#### Objetivos:

1. Coadyuvar con las autoridades competentes en la conservación de la diversidad biológica y de los ecosistemas del “Sistema Lagunar Chacmochuch”, mediante acciones de vigilancia comunitaria.
2. Realizar recorridos terrestres en Laguna Chacmochuch para detectar actividades ilícitas como la pesca furtiva, caza furtiva, tala de mangle, contaminación con residuos e informar como primer respondiente a la autoridad competente.
3. Adaptar nuevas practicas compatibles con la condiciones de salud pública por la pandemia que ocasiona la enfermedad COVID 19.

#### Zona de recorrido:

1. Porción Sur terrestre del “Sistema Lagunar Chacmochuch”
2. Antiguo camino de terraplen
3. Antiguo Relleno sanitario norte de cancu conocido como sufre y calla o basurero tribasa.

#### Coordenadas Geográficas:

El Comité Río Chacmochuch cuenta con colector de señales GPS Garmin etrex30 apto para levantamiento de datos bajo cobertura forestal, de patrimonio propio, con el cual se han tomado las coordenadas UTM WGS 84 Zona 16 México Norte que a continuación se mencionan:

Predio los cocos continua recibiendo basura aunque en menor cantidad y de manera esporádica. X: 518067.40 , Y: 2345007.48

Predio Bazar un poco continua recibiendo basura y quemando llantas, X: 517908.42, Y: 2345420.03,

Vertimiento de lixiviados continua escurriendo sin que la autoridad municipal responda por estos hechos que se configura delito penal X: 515580.47 Y: 2348218.24



Lotificación de predio X: 518059.45 Y: 2344763.10. El combate a las actividades ilícitas han provocado que ahora se reactiva la lotificación de predios, que implica el trazo de líneas topográficas y el relleno de la selva con escombros.

**Otros tiraderos que en el primer informe eran menores, actualmente han aumentado**

Sitio 1.-X= 518124 Y= 2345097

Sitio2.- 518067 Y= 2345282

Sitio3.-X= 518033 Y= 2345273

Sitio4.- 517952 Y= 2345417

Sitio5.- X=517657 Y=2345763

Sitio6.- 51686 Y= 2346692.00

Sitio7.- X=516805 Y= 2346756

Sitio8.- X=51625 Y= 2347415

Sitio 9.- X= 516110 Y= 2347598

**Kilómetros recorridos:**

1. Recorrido Terrestre: 240 km en el trimestre
  2. Recorrido Acuático: 0 km en el trimestre
  3. Recorrido Total: 240 km en el trimestre
- 

**Observaciones:**

**\*Para el recorrido terrestre, tenemos lo siguiente:**

Se realizaron 4 recorridos al mes, donde la zona de recorrido fue la periferia de la reserva y el interior de la misma. El kilometraje fue variable por cada camino y recorrido empleado, siendo en promedio de 20 km por cada uno, lo que nos da 80 km por mes, 240 km en el trimestre. Sin embargo la intensidad fue menor con menos horas a partir del mes de mayo en que los gobiernos reforzaron las medidas precautorias en atención a la enfermedad COVID19, utilizando cubrebocas y careta facial.

**\*Se realizaron una jornada de limpieza a un costado del camino de terraplen en la que recolectamos 100 kilos de residuos sólidos urbanos.**

**\*Mantuvimos vigilancia permanente a 7 predios que aprovechándose de la pandemia iniciaron con el relleno del suelo con basura, por tanto con intervención de la PPA se logro en mayo la clausura de este predio en plena contingencia sanitaria. Y acudimos a los medios de comunicación impresa y en redes sociales donde dimos a conocer estas acciones en beneficio de la biodiversidad y los ecosistemas.**

**En mayo detectamos vertimiento de aguas servidas provenientes de la planta norte de aguas negras de AGUAKAN, efluentes que llegaban a los humedales, manglares con afectación a la salud publica de los visitantes, se solicito apoyo de IBANQROO, CONANP-PPA, quienes levantaron muestras para análisis de dichas aguas que de**

---



manera organolépticas corresponden al drenaje sanitario, (aún por determinar su procedencia).








**\*En los recorridos de vigilancia observamos que el ojo de agua superficial, continua siendo aprovechada por los colonos de “La fortaleza”, sin aplicar practicas de manejo adecuadas que impidan la contaminación. Se recomienda el cercado perimetral de este ojo de agua y cuando la pandemia termine hablar con los colones para que juntos cuidemos este afloramiento del manto freático.**

**\*Para este trimestre también evitamos la entrada de 4 volquetes de 14 m<sup>3</sup> que intentaban ingresar basura en la zona, con apoyo de personal del IBANQROO y PPA evitamos el vertimiento de los residuos.**

**Anexo fotográfico:**



Cancún, Quintana Roo a 01 de julio de 2020

Elaboró:	Nombre	Firma
Jesús Cahum Mex		 Jesús Cahum Mex
Amílcar Ramírez Madera		
Lourdes Noemí Ramírez Madera		Lourdes N <sup>madera</sup> Ramírez
Paty Jean Suárez Becerril		 Paty Jean Suárez
Flor De María Gómez De Los Santos		Flor de ma.
Mercedes Virginia Romero Chuc		
Pablo Zapata Silvan		PABLO ZAPATA silvan
Sandra Concepción Romero Chuc		 Sandra Concepción Romero Chuc
Santiago Cahum Mex		
Feliciano Izquierdo Cerino		



INFORME DE RECORRIDO DEL COMITÉ DE GUARDIANES COMUNITARIOS  
LOMBARDO TOLEDANO, DE LA RESERVA ECOLÓGICA ESTATAL  
“LAGUNA MANATÍ”.

C.G.C./L.T. /002/2020

ING. MIGUEL ÁNGEL NADAL NOVELO  
PROCURADOR DE LA PROCURADURÍA DE PROTECCIÓN AL  
AMBIENTE DEL ESTADO DE QUINTANA ROO.  
PRESENTE.

Fecha:	<u>01 ABRIL AL 30 DE JUNIO 2020</u>	Equipo:	<u>1 y 2</u>
Hora:	<u>7:00 AM A 2:00 PM 6:00 PM A 9:00 PM</u>	Integrantes:	<u>10</u>

**Objetivos:**

1. Realizar recorridos de vigilancia para detectar a personas que estén contaminando La Reserva Ecológica Estatal “Laguna Manatí”.
2. Proporcionar información de la Reserva Ecológica Estatal “Laguna Manatí”.
3. Realizar recorridos terrestres para la vigilancia en los perímetros de la reserva y evitar o denunciar contaminación, saqueo de fauna o tira de basura.
4. Participación de los Guardianes Comunitarios en la limpieza de la Reserva Ecológica Estatal “Laguna Manatí”, así como su canal secundario.
5. Participación en las reuniones de carácter ambiental realizadas en beneficio de la Reserva Ecológica Estatal “Laguna Manatí” y la comunidad de Lombardo Toledano.
6. Adaptar nuevas practicas compatibles con la condiciones de salud pública por la pandemia que ocasiona la enfermedad COVID 19.

**Zona de recorrido:**

1. Reserva ecológica estatal “Laguna Manatí”
2. Laguna Manatí
3. Alrededores de la Reserva (Av. Bonampak)
4. Alrededores de la Reserva (Av. López Portillo)
5. Alrededores de la Reserva (Calle Francisco Villa)



---

**Coordenadas Geográficas:**

Al momento de realizar las actividades para este trimestre del 2020, el Comité sigue sin un GPS, sin embargo, se pudieron obtener mediante el uso de otras herramientas:

UTM GSW 84 X: 519194, Y: 2342655, X: 519413, Y: 2342243, X: 518822, Y: 2343346.

---

**Kilómetros recorridos:**

1. Recorrido Terrestre: 135 km en el trimestre
- 

**Observaciones:**

En el trimestre comprendido del 01 de abril al 30 de junio del 2020 se llevaron a cabo las siguientes actividades:

Se realizaron 6 recorridos terrestres al mes (18 trimestrales), en los alrededores de la Reserva ecológica, así como al interior.

\*Durante estos recorridos se realizaron el levantamiento de lirio acuático (*Eichhornia crassipes*) así como desechos de mobiliario casero, que obstruían el cauce natural

Se levantó basura y desechos caseros como pet, vidrio y animales muertos.

Se realizó recorridos en bicicleta como parte de la vigilancia de la ANP.

Se colocaron señaléticas informativas sobre la flora y fauna de la reserva.

Se realizaron reuniones para establecer y/o reorientar las acciones necesarias para preservar y cuidar el canal secundario, así como sendero y laguna manatí.

Se utilizó un lugar destinado como filtro biológico del canal utilizando la flora acuática no nativa en el canal secundario.


Cancún, Quintana Roo a 01 de julio de 2020.





Anexo fotográfico:





Elaboró:	Nombre	Firma
	Austo Doroteo López López	
	Gerardo Saucedo Cabello	
	Maria Verónica Palacios Olvera	
	Irma Fonseca Sánchez	
	Gustavo Austo López Fonseca	
	Julio Cruz Martínez	
	Emma del Pilar Huerta Perrusquia	
	Ana María Vázquez Ortiz	
	Noemi Guadalupe Cárdenas González	
	Arturo Zamora Minutti	

LOMBARDI PONDANO



**INFORME DE RECORRIDOS DEL COMITÉ DE GUARDIANES  
COMUNITARIOS “GUARDIANES DE LA LAGUNA DE BACALAR”  
CORRESPONDIENTE AL PRIMER TRIMESTRE.**

C.G.C./ L.G. / ABRIL-JUNIO/2020

**ING. MIGUEL ÁNGEL NADAL NOVELO  
PROCURADOR DE PROTECCIÓN AL AMBIENTE DEL ESTADO  
PRESENTE.**

<b>Fecha:</b>	Del 01 de Abril al 30 de Junio de 2020	<b>Equipo:</b>	LAGUNA DE BACALAR
<b>Hora:</b>	10:00	<b>Integrantes:</b>	Guardianes Comunitarios

**Kilómetros recorridos:** 28 kilómetros.

**Objetivo:** Detección áreas que se encuentren con residuos sólidos urbanos y vigilar que las personas que acuden al parque no realicen actividades en contra del medio ambiente.

**Zona de recorrido:** El polígono que ocupa el parque ecológico Laguna de Bacalar y zonas aledañas.

**Coordenadas Geográficas:**

**Observaciones:** El parque por el problema de la pandemia se encuentra actualmente cerrado al público. Se realizaron recorridos de vigilancia detectando un poco de residuos sólidos urbanos en el área del embarcadero, debido a que fue arrasado por los cauces de la fuerte lluvia y viento presentadas debido a la tormenta. Se realizó limpieza en todo el litoral que ocupa el parque. También se realizó limpieza de material orgánico como: hojas, ramas, palmas de coco, etc. Se visualizaron, muchas aves y algunos mamíferos como zorros, coatis, mapaches, también algunos reptiles, esto debido a que el parque está cerrado al público. El agua subió de nivel encontrándose actualmente sobre el muelle. En un recorrido nocturno, se ha notado que personas entran al parque, y esto da origen a los residuos sólidos urbanos que se encuentran en el pasto que se encuentra aledaño a la laguna. Se podó el pasto del área que se encuentra en la entrada del parque ecológico y el área de cedros.

Chetumal, Quintana Roo a 05 de Julio de 2020

<b>Elaboró:</b>	<b>Nombre</b>	<b>Firma</b>
	William Ademar Figueroa Pérez	



## INFORME DE RECORRIDO DEL COMITÉ DE GUARDIANES COMUNITARIOS DEL EJIDO CALDERAS BARLOVENTO

C.G.C./ U.G /02/Julio /2020

ING. MIGUEL ÁNGEL NADAL NOVELO  
PROCURADOR DE PROTECCIÓN AL AMBIENTE DEL ESTADO  
PRESENTE.

Fecha: Abril a Junio del 2020 Equipo: Guardianes Comunitarios  
Hora: 10:00 am Integrantes: Comité de Guardianes

**Objetivo:** Realizar rondines de vigilancia para detectar a personas que estén contaminando el cuerpo de agua de la bahía en donde se ha notado la presencia del Manatí, los manglares, toda la masa forestal del polígono del Ejido Calderas-barlovento, así como la pesca y caza furtiva y también cualquier perturbación que se genere después de una contingencia ambiental o fenómeno hidrometeorológico. Además, para identificar la problemática del sitio y presentar propuestas de posibles soluciones.

**Zona de recorrido:** Todo el polígono del ejido Calderas Barlovento ( Salida de muelle del CETMAR con rumbo este hasta llegar al muelle por la parte interna entre la costa y la Isla y de ahí cruzar al ejido con rumbo al paraje conocido como dos hermanos hasta llegar al límite de mensura sur del ejido, ahí se pernoctó haciendo vigilancia, se realizaron recorridos de regreso por todo el litoral del ejido hasta dos hermanos y cruzar la bahía hasta el muelle del CETMAR.)

**Kilómetros recorridos:** 448 acuáticos y 35 km terrestres. En total 533

**Observaciones:** Durante los recorridos realizados en el periodo de abril a junio del presente año por los Guardianes Comunitarios se reportó lo siguiente:

- Hay presencia de embarcaciones que presuntamente realizan actividades de pesca y caza furtiva de varias especies que se encuentran en el área de ejido: tepescuínle, pavo de monte, venado y tapir.
- Se detectó caminos o brechas que se presume fueron o son utilizadas para realizar caza furtiva dentro del ejido, ya que se encontraron envases de lata de bebidas embriagantes, patas de pavo de monte, Espiaderos para venado, principalmente en los trabaderos de los C.C. Ángel Taleno y Reyes Tamayo.
- Se realizaron trabajos de mantenimiento de la caseta de vigilancia que está concesionada a los guardianes del ejido, consistente en limpieza de maleza y se pintó las maderas de sostén de la caseta ya que presentan polilla utilizando aceite quemado.
- Se reporta que la caseta de avistamiento de aves que se encuentra en los límites sur del ejido y los mogotes dos hermanos, se encuentran en deterioro en la parte de abajo, el piso está destruido por las acciones de la marejada



ocasionada por la depresión tropical que azotó los primeros días del mes de junio, el nivel del agua creció más de lo habitual llegando hasta los 100 cm. También se observó que el techo de esta caseta se encuentra en mal estado y debido a los vientos ha perdido parte del techo.

- Se realizaron recorridos nocturnos en la caleta sur del ejido a la altura de la mensura del lado sur en donde se visualizó luces de cazadores en esa zona.
- Se visualizó la presencia de mono araña en la parte sur del trabajador del C. Emiliano Manzano (Calalchen), así como un cochino de monte, este último dejó huellas en un área de aproximadamente 40 m<sup>2</sup>.
- No se omite manifestar que para eficientar la detección en forma precisa de los infractores dentro del polígono del Ejido Calderas-Barlovento y la bahía de Chetumal, es necesario contar con el siguiente equipo: Binoculares, Cámara fotográfica, radios de comunicación VHF, geoposicionador satelital.
- Se solicita uniformes y herramientas como: machetes, limas, picos, barreta, impermeables.

El tiempo estimado de las vigilancias realizados por el personal de Guardianes Comunitarios fue de 60 días.

Chetumal, Quintana Roo a 03 de Julio del 2020

Elaboró:

Nombre

Firma

Rómulo Manzanilla Fuentes

Ernesto Flores Casanova

Pablo Iván Caballero Pinzón

QUINTANA ROO, MÉXICO.

ÚRSULO GALVÁN "EL MANATI"



**INFORME DE RECORRIDO DEL COMITÉ DE GUARDIANES COMUNITARIOS  
DEL EJIDO DE URSULO GALVÁN**

C.G.C./ U.G /05/Julio /2020



**ING. MIGUEL ÁNGEL NADAL NOVELO  
PROCURADOR DE PROTECCIÓN AL AMBIENTE DEL ESTADO  
PRESENTE.**

Fecha: Abril a Junio del 2020 Equipo: Guardianes Comunitarios  
 Hora: 09:00 am Integrantes: Comité de Guardianes

**Objetivo:** Realizar recorridos de vigilancia para la protección de riquezas naturales dentro del área natural protegida para así evitar la pesca furtiva, cacería, saqueo de orquídeas y madera.

**Zona de recorrido:** Caseta de Vigilancia, área del balneario ejidal, Río Puente, Camino principal del ejido hasta Monte Calvario, Raudales, Laguna Guerrero

**Kilómetros recorridos:** 25 km total

**Observaciones:** Durante los recorridos realizados en el periodo de abril a junio del presente año por los Guardianes Comunitarios se observó lo siguiente:

- Por el problema de la pandemia y para proteger a las personas que vivimos en la localidad de Úrsulo Galván se hizo la medida de no permitir la entrada a persona ajena al poblado, sus proveedores, con la correspondiente revisión del estado de salud según los protocolos de las autoridades sanitarias.
- Quisieron entrar mucho más las personas que querían bañarse en el río y laguna, pero no se les dejó pasar.
- Se reportó un conato de incendio frente al balneario el cual fue reportado a las autoridades correspondientes.
- Estando de guardia en la caseta, una persona se puso agresiva porque no se le dejó pasar a la comunidad de Úrsulo Galván se solicitó el apoyo de seguridad pública.
- Se realizó actividades de limpieza en toda el área que ocupa la caseta y las zonas aledañas del puente el río y la laguna.
- Entraron vehículos oficiales del gobierno del estado, cuyo personal entregó despensas a las habitantes de la Localidad.
- Se visualizó una manada de pecarís.

**El tiempo estimado de las vigilancias realizados por el personal de Guardianes Comunitarios fue de 150 horas.**



Chetumal, Quintana Roo a 03 de Julio del 2020

Elaboró:	Nombre	Firma
	Isidro Carranza Hernández	
	Santos Cruz López	
	Bersain Cruz López.	





**INFORME DE RECORRIDOS DEL COMITÉ DE GUARDIANES  
COMUNITARIOS "JAGUARES DE LAGUNA OM" CORRESPONDIENTE AL  
SEGUNDO TRIMESTRE.**

C.G.C./ L.G. / ABRIL-JUNIO/2020

**ING. MIGUEL ÁNGEL NADAL NOVELO  
PROCURADOR DE PROTECCIÓN AL AMBIENTE DEL ESTADO  
PRESENTE.**

**Fecha:** Del 01 de Abril al 30 de **Equipos:** Jaguares  
Junio de 2020

**Hora:** 10:00 **Integrantes:** Guardianes Comunitarios

**Kilómetros recorridos:** 1,035 kilómetros.

**Objetivo:** Realizar recorridos de vigilancia para detectar posibles infracciones a la legislación en materia de medio ambiente, con la finalidad de salvaguardar las riquezas naturales dentro del polígono, para así controlar la caza furtiva y el saqueo de orquídeas y especies forestales.

**Zonas de recorrido:** Nicolás Bravo-Crucero de C... La Redonda-Mensura Nuevo Becar, Camino culebras-Al imán, Kilómetro doce... al panteón y Mensuras del Ejido.

**Coordenadas Geográficas:**


**Observaciones:** Se observó a 5 personas que tenían cargando 3 venados, también un madero de la especie machiche aserrada tirada a lo largo del camino que pertenece al ejido. Se observó un tapir muerto tirado dentro del agua, plumas de un faisán. Se observó una pequeña área en donde hubo un conato de incendio. Se observó un jepp amarillo con varias personas a bordo (cazadores foráneos) entrando al Poblado los fines de semana, en tal razón se mantuvo una guardia para verificar más características del vehículo y personas mencionadas.

Se observaron tucanes, chachalacas, codornices, una familia de venados, una manada de puercos de monte, una familia de mono araña. La mayoría de los predios se encuentran inundados por los fuertes lluvias pasadas. Se platicó con una habitante de la localidad ya que tenía en su poder un faisán, ella menciona que es para la comida de su familia ya que por el momento no tiene trabajo. Se observó un venado pequeño cruzando la carretera es posible que hayan cazado a la mamá. Se observó tala clandestina, también tala y quema, así como corte de postería, estas prácticas fueron informadas a las autoridades del ejido.





Se realizó una vigilancia de 10 a.m. hasta las 15 p.m. con el fin de contar cuantas personas foráneas entran diario al Poblado con el fin de practicar la cacería furtiva dando como resultado (7 personas). Se observaron huellas de perros que utilizan para la cacería furtiva, de las quemas quedaron manchones grandes de huamil, estos sitios son utilizados por los venados y jabalíes para comer y ahí es donde los cazadores furtivos aprovechan para matar estos animales.



Chetumal, Quintana Roo a 05 de Julio de 2020

Elaboró:

Nombre

Firma

C. Alfonso González Canche  
 C. Araceli Tejeda Albornoz  
 C. Glenda Yahari Díaz Pérez

Anexo fotográfico:

Figura 1.	
Figura 3.	

QUINTANA ROO, MÉXICO.

GUARDIANES DE LA LAGUNA BACALAR

GOBIERNO DEL ESTADO DE QUINTANA ROO  
 FORMATO EVALUATORIO PROGRAMÁTICO DEL SIPRES FESIPRES-01  
 INDICADORES

TRIMESTRE			
1	2	3	4

FECHA
06/10/2020

INSTITUCIÓN: 2111117212 - Procuraduría de Protección al Ambiente del Estado de Quintana Roo  
 PROGRAMA PRESUPUESTARIO: G002 - Procuración de Justicia Ambiental  
 UNIDAD RESPONSABLE: 1212-1402 - Dirección de Inspección y Vigilancia Ambiental  
 ACTIVIDAD: F.P.C01.A03 - Capacitación a los grupos de los comités de los guardianes comunitarios

IDENTIFICACIÓN DEL INDICADOR	
Indicador	PPA04 - Porcentaje de la superficie vigilada en ANP's estatales y áreas de influencia

VARIABLES	
NUMERADOR	Superficie vigilada en ANP's de competencia estatal y áreas de influencia
DENOMINADOR	Superficie total de ANP's de competencia estatal

METAS													
Año:	Valor:	Linea Base	Año Meta	Meta Programada en el Año	Tipo de Meta	Comportamiento del Indicador hacia la Meta	Tipo de Método	Semestralización					
								Verde	Amarillo	Roto			
2017	0.000		2020	25.000	ACUMULATIVA	ASCENDENTE	Porcentajal	21.250	28.750	18.750	21.250	18.750	28.751

Variable	Calendario Programado												
	Enero	Febrero	Marzo	Abril	Mayo	Junio	Julio	Agosto	Septiembre	Octubre	Noviembre	Diciembre	Total
NUMERADOR	6.518.000	6.518.000	6.518.000	6.518.000	6.518.000	6.518.000	6.518.000	6.518.000	6.518.000	6.518.000	6.518.000	6.518.000	78.216.000
DENOMINADOR	26.071.710	26.071.710	26.071.710	26.071.710	26.071.710	26.071.710	26.071.710	26.071.710	26.071.710	26.071.710	26.071.710	26.071.710	312.860.520

BIOL. JESUS GABRIEL RIVERO LEAL  
 INSPECTOR  
 Elaboró *Caballero*  
 ING. WILBERT ARIAS JIC  
 DIRECTOR DE INSPECCION Y VIGILANCIA AMBIENTAL  
 Revisó  
 ING. MIGUEL ANGEL MADAL NOVELO  
 PROCURADOR  
 Autorizó

**GOBIERNO DEL ESTADO DE QUINTANA ROO**  
**FORMATO EVALUATORIO PROGRAMÁTICO DEL SIPRES FESIPRES-01**  
**INDICADORES**


<b>TRIMESTRE</b>			
1	3	4	


<b>FECHA</b>
06/10/2020


Variable	Calendario Ejecutado												Total	
	Enero	Febrero	Marzo	Abril	Mayo	Junio	Julio	Agosto	Septiembre	Octubre	Noviembre	Diciembre		
DENOMINADOR	26,071,710	26,071,710	26,071,710	26,071,710	26,071,710	26,071,710	26,071,710	26,071,710	26,071,710	26,071,710	26,071,710	26,071,710	26,071,710	234,645,390


Programado	Trimestral			Acumulado			Trimestral			
	Ejecutado	Nivel de Cumplimiento	Programado	Ejecutado	Nivel de Cumplimiento	Numerador	Denominador	Ejecutado	Nivel de Cumplimiento	Denominador
abs	abs	%	abs	abs	%	abs	%	abs	%	%
25,000	28,104	112,415	25,000	100,000	28,104	112,415	112,415	12,415	0.000	

Meta Anual Equivalente	Color del Semáforo	Observaciones
28,104	VERDE	se han realizado recorridos de forma permanente al interior de las áreas naturales protegidas de competencia estatal

BIOL. JESUS GABRIEL RIVERO LEAL  
 INSPECTOR  
 Elaboró 


ING. WILBERT LABIAS UC  
 DIRECTOR DE INSPECCIÓN AMBIENTAL  
 Revisó 


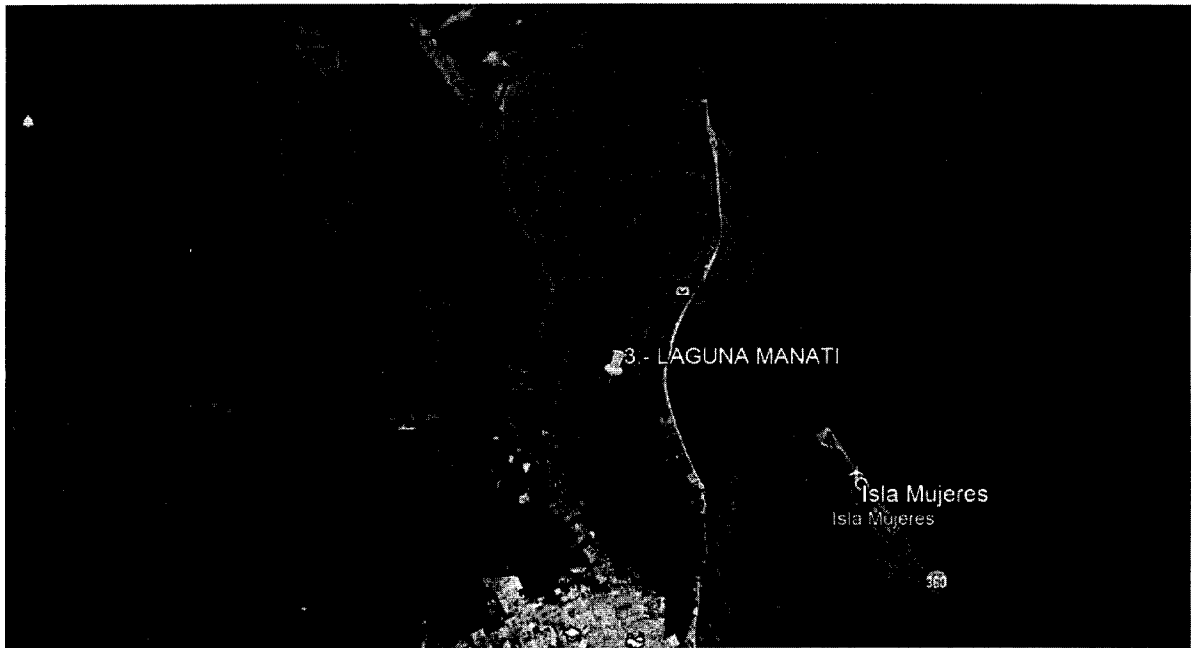
ING. MIGUEL ANGEL NAVAL NOVELO  
 PROCURADOR  
 Autorizó 



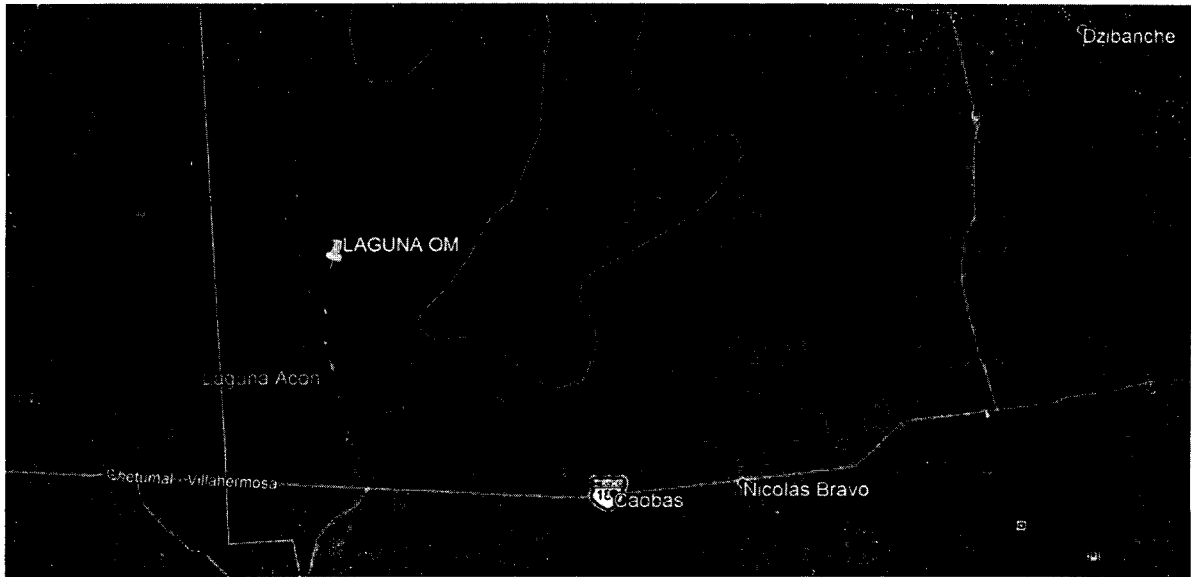
NO.-	MPIO.	ANP'S ESTATALES	HECTAREAS APROX
1	TULUM	XCACEL - XCACELITO	265
2	TULUM	CHEMUYIL	252
3	BENITO JUAREZ	LAGUNA MANATI	12415
4	OTHON P. BLANCO	LAGUNA GUERRERO, URSULO GALVAN, MONTE CALVARIO	482
5	BACALAR	PARQUE ECOLOGICO LAGUNA DE BACALAR	28
6	OTHON P. BLANCO	CALDERAS BARLOVENTO	4388
7	OTHON P. BLANCO	AREA DE CONSERVACION VOLUNTARIA LAGUNA OM	4151.60
		TOTAL	21981.60

J









GOBIERNO DEL ESTADO DE QUINTANA ROO  
FORMATO EVALUATORIO PROGRAMÁTICO DEL SIPRES FESIPRES-01  
INDICADORES

TRIMESTRE			
1	3	4	

FECHA
06/10/2020

INSTITUCIÓN: 2111117212 - Procuraduría de Protección al Ambiente del Estado de Quintana Roo  
PROGRAMA PRESUPUESTARIO: G002 - Procuración de Justicia Ambiental  
UNIDAD RESPONSABLE: 1212-1402 - Dirección de Inspección y Vigilancia Ambiental  
ACTIVIDAD: F.P.G01.A04 - Seguimiento a los comités instalados en años anteriores

Indicador	PPA05 - Porcentaje de comités instalados en años anteriores	IDENTIFICACIÓN DEL INDICADOR
NUMERADOR	Numero de comités constituidos en años anteriores	Unidad de Medida del Numerador
DENOMINADOR	Numero de comités instalados en 1 año	Unidad de Medida del Denominador

VARIABLES		Unidad de Medida del Numerador	Unidad de Medida del Denominador
NUMERADOR	Numero de comités constituidos en años anteriores	160 - Comité (s) ()	160 - Comité (s) ()
DENOMINADOR	Numero de comités instalados en 1 año		

METAS																						
Variable	Enero	Febrero	Marzo	Abril	Mayo	Junio	Julio	Agosto	Septiembre	Octubre												
											Calendario Programado											
NUMERADOR	2.000	3.000	0.000	0.000	0.000	0.000	0.000	0.000	0.000	0.000	0.000	0.000	0.000	0.000	0.000	0.000	0.000	0.000	0.000	0.000	5.000	
DENOMINADOR	1.000	1.000	1.000	1.000	1.000	1.000	1.000	1.000	1.000	1.000	1.000	1.000	1.000	1.000	1.000	1.000	1.000	1.000	1.000	1.000	1.000	2.000

Variable	Enero	Febrero	Marzo	Abril	Mayo	Junio	Julio	Agosto	Septiembre	Octubre	Noviembre	Diciembre	Total
NUMERADOR	2.000	3.000	0.000	0.000	0.000	0.000	0.000	0.000	0.000	0.000	0.000	0.000	5.000
DENOMINADOR	1.000	1.000	1.000	1.000	1.000	1.000	1.000	1.000	1.000	1.000	1.000	1.000	2.000

BIOL. JESUS GABRIEL RIVERO LEAL

INSPECTOR

Elaboro



DIRECTOR DE INSPECCIÓN Y VIGILANCIA AMBIENTAL

Revisó


ING. WILBERT MARTÍNEZ UIC



ING. MIGUEL ÁNGEL NADAL NOVATO

PROCURADOR

Autorizó





GOBIERNO DEL ESTADO DE QUINTANA ROO
   
 FORMATO EVALUATORIO PROGRAMÁTICO DEL SIPRES FESIPRES-01
   
 INDICADORES

TRIMESTRE				FECHA	
1	3	4		06/10/2020	

Variable	Calendario Ejecutado												Total
	Enero	Febrero	Marzo	Abril	Mayo	Junio	Julio	Agosto	Septiembre	Octubre	Noviembre	Diciembre	
DENOMINADOR	1.000	1.000	1.000	1.000	1.000	1.000	1.000	1.000	1.000	1.000	1.000	1.000	2.000

Programado	Trimestral			Programado			Acumulado			Ejecutado			Trimestral		
	abs	abs	Nivel de Cumplimiento %	abs	%	abs	abs	%	abs	%	Nivel de Cumplimiento %	Numerador %	Denominador %		
abs	0.000	0.000	0.000	0.000	0.000	0.000	0.000	0.000	0.000	0.000	0.000	0.000	0.000		

RESULTADOS		OBSERVACIONES	
Meta Anual Equivalente	Color del Semáforo		
0.000	SIN META		

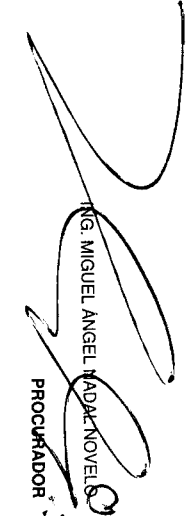
BIOL. JESUS GABRIEL RIVERO LEAL
   
 INSPECTOR


ING. WILBERT ARIAS JIC
   
 DIRECTOR DE INSPECCION Y FISCALANCIA AMBIENTAL

Revisó

Autorizó

Elaboró
   



  
 ING. MIGUEL ANGEL MADRIGAL NOVELA
   
 PROCURADOR



GOBIERNO DEL ESTADO DE QUINTANA ROO  
FORMATO EVALUATORIO PROGRAMÁTICO DEL SIPRES FESIPRES-01  
INDICADORES

1	TRIMESTRE	3	4
---	-----------	---	---

06/10/2020	FECHA
------------	-------

INSTITUCIÓN: 211117212 - Procuraduría de Protección al Ambiente del Estado de Quintana Roo  
 PROGRAMA PRESUPUESTARIO: G002 - Procuración de Justicia Ambiental  
 UNIDAD RESPONSABLE: 1212-1402 - Dirección de Inspección y Vigilancia Ambiental  
 ACTIVIDAD: F-P CO2.A01 - Ejecución de visitas de inspección y vigilancia a personas físicas y morales

Indicador: PPA07 - Porcentaje de acciones de inspección y vigilancia a las personas físicas y morales verificadas

NUMERADOR		Numero total de inspecciones y vigilancia realizadas en cumplimiento a la normatividad ambiental de competencia estatal en 1 año	38 - Acuerdo Resolutivo ()
DENOMINADOR		Numero total de inspecciones y vigilancia programadas en cumplimiento a la normatividad ambiental de competencia estatal en 1 año	38 - Acuerdo Resolutivo ()


METAS									
Año:	Linea Base	Año Meta	Meta Programada en el Año	Tipo de Meta	Comportamiento del Indicador hacia la Meta	Tipo de Método	Valor	Semantización	Total
2017	2017	2020	100.000	ACUMULATIVA	ASCENDENTE	Porcentaje	85.000	Amarillo	74.999
			100.000				115.000	Rojó	115.001

Variable	Calendario Programado												
	Enero	Febrero	Marzo	Abril	Mayo	Junio	Julio	Agosto	Septiembre	Octubre	Noviembre	Diciembre	Total
NUMERADOR	15.000	15.000	15.000	15.000	15.000	16.000	15.000	15.000	15.000	15.000	15.000	15.000	181.000
DENOMINADOR	15.000	15.000	15.000	15.000	15.000	16.000	15.000	15.000	15.000	15.000	15.000	15.000	181.000

BIOL. JESUS GABRIEL RIVERO LEAL  
 INSPECTOR  
 Elaboró

ING. WILBERT LABIAS LIC  
 DIRECTOR DE INSPECCION Y VIGILANCIA AMBIENTAL  
 Revisó

ING. MIGUEL ANGEL MADAL NOVELO  
 PROCURADOR  
 Autorizó



GOBIERNO DEL ESTADO DE QUINTANA ROO  
FORMATO EVALUATORIO PROGRAMÁTICO DEL SIPRES FESIPRES-01  
INDICADORES

	TRIMESTRE		
1		3	4

FECHA	06/10/2020
-------	------------

Variable	Calendario Ejecutado												
	Enero	Febrero	Marzo	Abril	Mayo	Junio	Julio	Agosto	Septiembre	Octubre	Noviembre	Diciembre	Total
NUMERADOR	6,000	23,000	17,000	0,000	5,000	9,000	9,000	13,000	9,000	0,000	0,000	0,000	91,000
DENOMINADOR	15,000	15,000	15,000	15,000	15,000	16,000	15,000	15,000	15,000	15,000	15,000	15,000	121,000

Programado	Trimestral			Acumulado			Trimestral		
	Ejecutado	Nivel de Cumplimiento	Programado	Ejecutado	Nivel de Cumplimiento	Numerador	Denominador	Ejecutado	Nivel de Cumplimiento
abs	abs	%	%	abs	%	%	%	abs	%
100,000	45,161	45.161	100,000	78,947	78.947	78.947	78.947	-69,585	-32.609

Mez Annual Equivalente		Color del Semáforo		Observaciones	
45.161	ROJO	se realizaron un total de 14 inspecciones de las 13 re-programadas para este trimestre, debido a la reducción del presupuesto a causa de la pandemia COVID-19, el reajuste señala un total de 108 inspecciones para el presente ejercicio 2020, de las cuales 10 son en materia de Impacto Ambiental, 2 en materia de Residuos, 1 en materia de riesgo ambiental y uno en Licencia de Funcionamiento Ambiental/A			

BIOL. JESUS GABRIEL RIVERO LEAL

INSPECTOR

Elaboró



ING. WILBERT LARAS LUC

DIRECTOR DE INSPECCIÓN AMBIENTAL


Revisó



ING. MIGUEL ANGEL MARAL NOVELA

PROCURADOR

Autorizó



3 Pruebas.

INSPECCIONES SEGUNDO TRIMESTRE 2020 ABRIL-JUNIO 2020

NO	MPIO	NÚMERO DE ORDEN	FECHA DE ORDEN	NÚMERO DE ACTA	FECHA DE ACTA O EVENTO	EXPEDIENTE	RUBRO SEGÚN POA	NATURALEZA DEL PROYECTO	EMPRESA Y/O PROMOVENTE Y/O INSPECCIONADO	DIRECCION O UBICACION
1	BENITO JUAREZ	PPA/DP/DPA/ OI/0048/2020	30/04/2020	PPA/DP/DIVA/ DVZN/0048/20	05/05/2020	PPA/DP/DPA A/0048/2020	I/A	CONSTRUCCION DE UNA TIENDA DEPARTAMENTAL	NUEVA ELEKTRA DEL MILENIO	CALLE LA RIOJA, POLIGONO SUR CANCUN QROO
2	BENITO JUAREZ	PPA/DP/DPA/ OI/0049/2020	30/04/2020	PPA/DP/DIVA/ DVZN/0049/20	06/05/2020	PPA/DP/DPA A/0049/2020	I/A	BANCO DE ALMACENAMIENTO AGREGADOS PETREOS	JOEL MERCADER RODRIGUEZ	UTM X: 510596 Y: 2327208 CARRETERA LIBAMIENTO AUTOPISTA MERIDA CANCUN
3	BENITO JUAREZ	PPA/DP/DPA/ OI/0050/2020	30/04/2020	PPA/DP/DIVA/ DVZN/0050/20	07/05/2020	PPA/DP/DPA A/0050/2020	I/A	OPERACION DE UNA PLANTA DE ASFALTO	CONSTRUCTORA MOOL Y/O MAQUINARIA KAMBUL	UTM X: 511021 Y: 2326941
4	TULUM	PPA/DP/DPA/ OI/0051/2020	11/05/2020	PPA/DP/DIVA/ DVZN/0051/20	14/05/2020	PPA/DP/DPA A/0051/2020	I/A	CONSTRUCCION DE UN EDIFICIO DE DEPARTAMENTOS	CONDO HOTEL GPB SA DE CV	MZ 013, LOTE 02 REGION 14 ALDEA ZAMA TULUM
5	BENITO JUAREZ	PPA/DP/DPA/ OI/0052/2020	11/05/2020	PPA/DP/DIVA/ DVZN/0052/20	19/05/2020	PPA/DP/DPA A/0052/2020		RELLENO DE UN PREDIO	QUIEN RESULTE RESPONSABLE	UTM X: 518036 Y: 234455 INMEDIACIONES DEL SISTEMA LAGUNAR CHACMOCHUCH
6	TULUM	PPA/DP/DPA/ OI/0053/2020	25/05/2020	PPA/DP/DIVA/ DVZN/0053/20	03/06/2020	PPA/DP/DPA A/0053/2020	I/A	CONSTRUCCION DE DEPARTAMENTOS		FRANZANA 004, LOTE 14.

7	BENITO JUAREZ	PPA/DP/DPA/ OI/0054/2024	25/05/2020	PPA/DP/DIVA/ DVZN/0054/2020	08/05/2020	PPA/DP/DPA A/0054/2020	I.A	LOTIFICACION Y VENTA DE LOTES	TRANSPORTES GSFM S. DE R.L DE C.V.	CALLE BARCELONA SPMZ 337, MZ 01
8	PUERTO MORELOS	PPA/DP/DPA/ OI/0055/2024	25/05/2020	PPA/DP/DIVA/ DVZN/0055/2020	03/06/2020	PPA/DP/DPA A/0055/2020	RSU Y ME	RELLENO DE PREDIO CON RESIDUOS DE CONSTRUCCION	QUIEN RESULTE RESPONSABLE	COORDENADAS UTM: X: 0513153 Y: 2312331 PUERTO MORELOS
9	BENITO JUAREZ	PPA/DP/DPA/ OI/0056/2020	29/05/2020	PPA/DP/DIVA/ DVZN/0056/2020	11/06/2020	PPA/DP/DPA A/0056/2020	E.R.A	ALMACENAMIENTO DE COMBUSTIBLE DIESEL	CASTORES SA DE CV	BOULEVAR LUIS DONALDO COLOSIO
10	OTHON P. BLANCO	PPA/DP/DPA/ OI/0057/2020	15/06/2020	PPA/DP/DIVA/ DVZN/0057/2020	18/06/2020	PPA/DP/DPA A/0057/2020	IA	LOTIFICACION Y VENTA DE LOTES	QUIEN RESULTE RESPONSABLE	COORDENADAS UTM, DATUM WGS-84 REGION 16 MEXICO, X:425260, Y:2070610, LOCALIDAD DE MAHAHUAL
11	OTHON P. BLANCO	PPA/DP/DPA/ OI/0058/2020	15/06/2020	PPA/DP/DIVA/ DVZN/0058/2020	18/06/2020	PPA/DP/DPA A/0058/2020	IA	LOTIFICACION Y VENTA DE LOTES	QUIEN RESULTE RESPONSABLE	LOCALIDAD DE MAHAHUAL
12	TULUM	PPA/DP/DPA/ OI/0059/2020	15/06/2020	PPA/DP/DIVA/ DVZN/0059/2020	22/06/2020	PPA/DP/DPA A/0059/2020	I.A	CONSTRUCCION DE DEPARTAMENTOS	GRUPO INMOBILIARIA GR4CUATRO	MANZANA 01 LOTE 04 ALDEA ZAMA TULUM
13	BENITO JUAREZ	PPA/DP/DPA/ OI/0060/2020	15/06/2020	PPA/DP/DIVA/ DVZN/0060/2020		PPA/DP/DPA A/0060/2020	I.A	TIENDA DEPARTAMENTAL	ARRENDADORA DE CENTROS COMERCIALES S DE R.L DE C.V	SPMZ 99 MZ 24 LOTE 1-02 AVENIDA NICHUPTE
14	TULUM	PPA/DP/DPA/ OI/0062/2020	29/06/2020	PPA/DP/DIVA/ DVZN/0062/2020	30/06/2020	PPA/DP/DPA A/0062/2020	LFA/ IA	BANCO DE MATERIAL	ÁNGEL JESÚS MORALES ALARCÓN	COORDENADA UTM 16Q, X= 447089.47, Y= 2243764.93 DE LA CARRETERA TULUM - COBA

GOBIERNO DEL ESTADO DE QUINTANA ROO  
FORMATO EVALUATORIO PROGRAMÁTICO DEL SIPRES FESIPRES-02  
BENEFICIARIOS

TRIMESTRE			
1	2	3	4

FECHA
06/10/2020

INSTITUCIÓN: 2111117212 - Procuraduría de Protección al Ambiente del Estado de Quintana Roo  
 PROGRAMA PRESUPUESTARIO: G002 - Procuración de Justicia Ambiental  
 UNIDAD RESPONSABLE: 1212-1402 - Dirección de Inspección y Vigilancia Ambiental  
 COMPONENTE: F.P.C01 - Grupos de guardias comunitarios acreditados  
 POBLACIÓN OBJETIVO/ÁREA DE ENFOQUE: El Estado de Quintana Roo.

Tipo de Beneficiarios 2 - Acreditado

BENEFICIARIOS

Beneficiarios	Calendario de Beneficiarios (Programado)												Anual Total
	Primer Trimestre			Segundo Trimestre			Tercer Trimestre			Cuarto Trimestre			
	Enero	Febrero	Marzo	Abril	Mayo	Junio	Julio	Agosto	Septiembre	Octubre	Noviembre	Diciembre	
Hombres	9	8	0	0	0	0	0	0	0	0	0	0	17
Mujeres	1	2	0	0	0	0	0	0	0	0	0	0	3
Grupos Prioritarios	0	0	0	0	0	0	0	0	0	0	0	0	0
Total por Mes	10	10	0	0	0	0	0	0	0	0	0	0	20
Calendario de Beneficiarios (Ejecutado)													
Beneficiarios	Primer Trimestre			Segundo Trimestre			Tercer Trimestre			Cuarto Trimestre			Anual Total
	Enero	Febrero	Marzo	Abril	Mayo	Junio	Julio	Agosto	Septiembre	Octubre	Noviembre	Diciembre	
Hombres	6	5	0	0	0	0	0	0	0	0	0	0	11
Mujeres	4	5	0	0	0	0	0	0	0	0	0	0	9
Grupos Prioritarios	0	0	0	0	0	0	0	0	0	0	0	0	0
Total por Mes	10	10	0	0	0	0	0	0	0	0	0	0	20

BIOL. JESUS GABRIEL RIVERO LEAL

ING. WILBERT ANNE-LIC  
DIRECTOR DE INSPECCION Y VIGILANCIA AMBIENTAL

ING. MIGUEL ANGEL MADAL NOVELO

PROCURADOR

Elaboró



Revisó

Autorizó



GOBIERNO DEL ESTADO DE QUINTANA ROO
   
 FORMATO EVALUATORIO PROGRAMÁTICO DEL SIPRES FESIPRES-02
   
 BENEFICIARIOS

	TRIMESTRE		
1		3	4

FECHA	06/10/2020
-------	------------

Beneficiarios	Trimestral			Acumulado			Observaciones
	Programado	Ejecutado	Variación	Programado	Ejecutado	Variación	
Hombres	0	0	0	17	11	-6	
Mujeres	0	0	0	3	9	6	
Prioritarios	0	0	0	0	0	0	
<b>Total</b>	<b>0</b>	<b>0</b>	<b>0</b>	<b>20</b>	<b>20</b>	<b>0</b>	


BIOL. JESUS GABRIEL RIVERO LEAL


ING. WILBERT AMAS, LIC.
   
 DIRECTOR DE INSPECCIÓN Y VIGILANCIA AMBIENTAL

INSPECTOR

Revisó

Autorizó

Elaboró 


  
 ING. MIGUEL ÁNGEL NADAL NOVELO
   
 PROCURADOR

