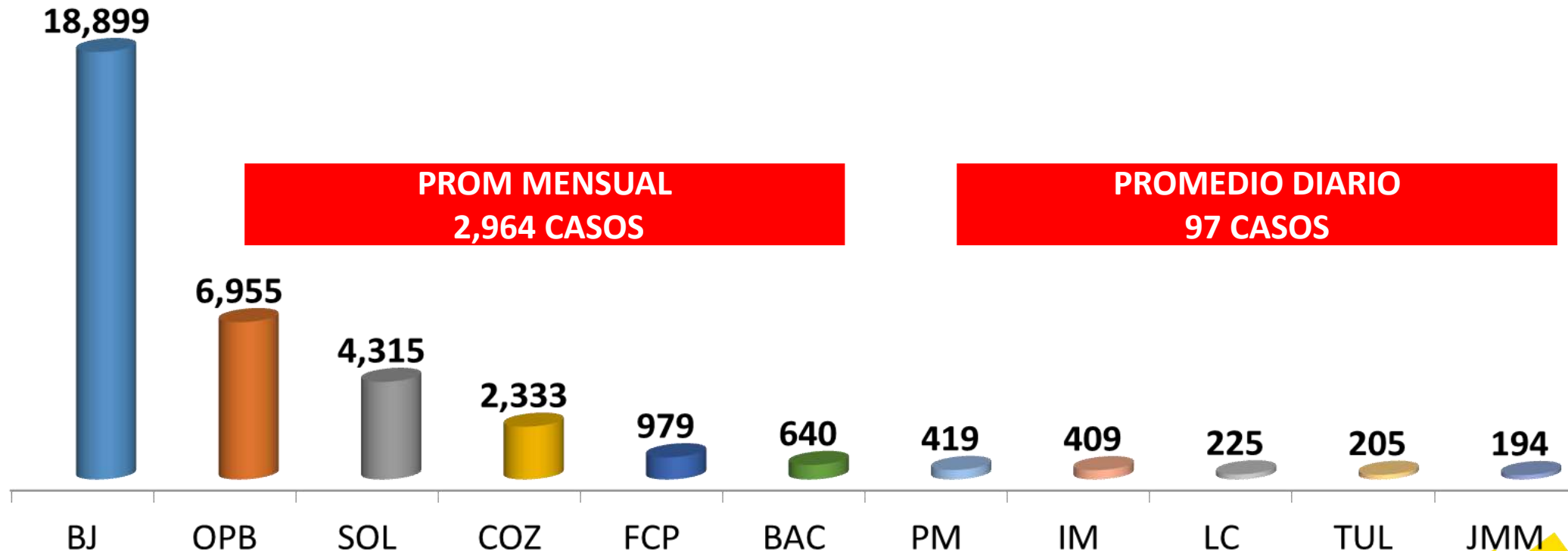


# COMPORTAMIENTO DE LOS CASOS DE VIOLENCIA CONTRA LAS MUJERES, ATENDIDOS DURANTE EL AÑO 2016


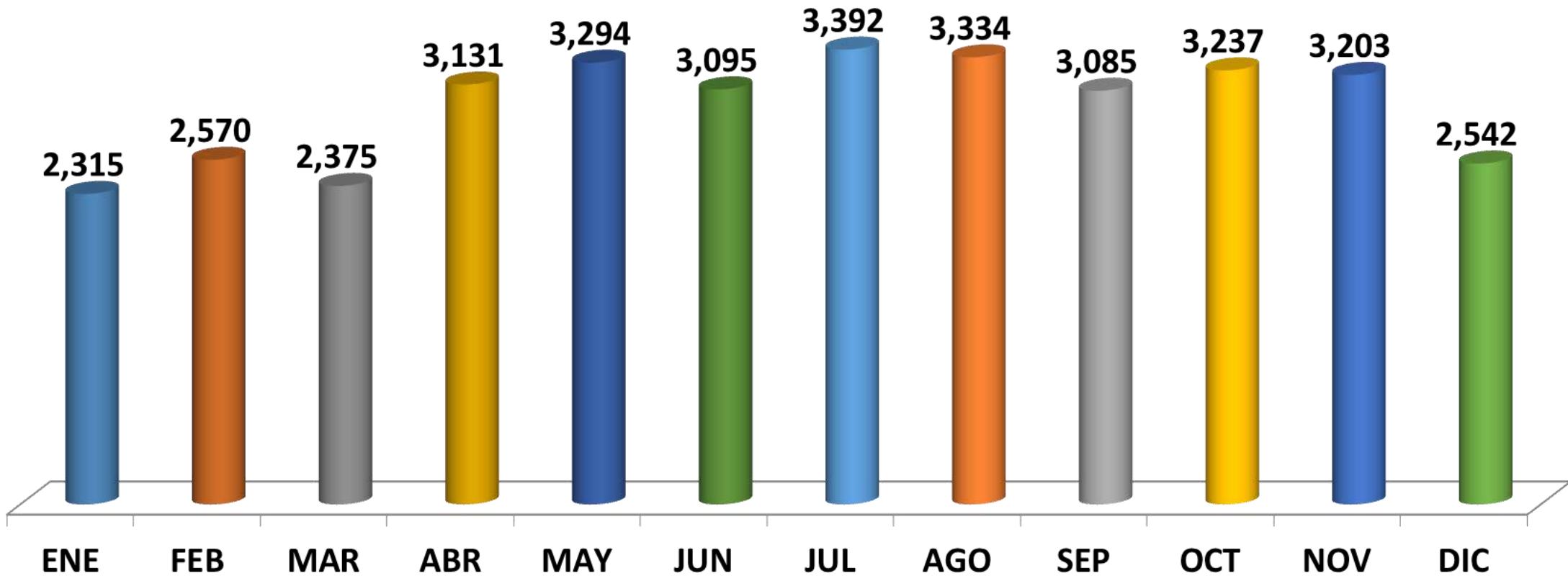
## SERVICIO DE EMERGENCIAS 9-1-1

# COMPORTAMIENTO POR MUNICIPIO

Durante el periodo de Enero a Diciembre del año 2016, el Servicio de Atención a Emergencias 9-1-1, ha recepcionado un total de **35,573 auxilios**, captándose por municipio, los siguientes casos:

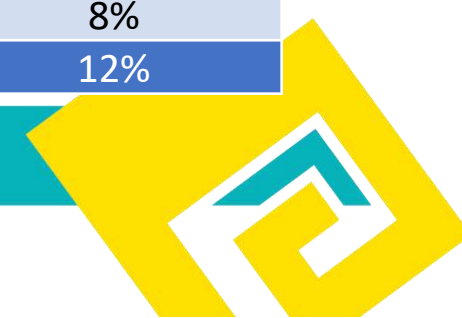


# COMPORTAMIENTO MENSUAL



# REPORTES ATENDIDOS POR VIOLENCIA CONTRA LA MUJER

Municipio	Cuenta de municipio	Num de casos x 10 mil Hab	Reportes por violación a las ordenes de protección	Casos de Incidencia frecuente por municipio	% de casos por municio	Desplazamientos policiales por incidencia frecuente	% de desplazamientos
Benito Juarez	18,899	254	60	996	5%	2,315	12%
Othón P. Blanco	6,955	310	33	425	6%	1,037	15%
Solidaridad	4,315	206	5	120	3%	273	6%
Cozumel	2,333	270	9	112	5%	278	12%
Felipe Carrillo Puerto	979	120	1	62	6%	145	15%
Bacalar	640	164	1	36	6%	86	13%
Puerto Morelos	419	51	0	20	5%	47	11%
Isla Mujeres	409	210	0	17	4%	40	10%
Lázaro Cardenas	225	83	0	9	4%	27	12%
Tulum	205	63	0	12	6%	24	12%
José Ma. Morelos	194	52	0	6	3%	16	8%
<b>Total</b>	<b>35,573</b>	<b>237</b>	<b>109</b>	<b>1,815</b>	<b>5%</b>	<b>4,288</b>	<b>12%</b>



# COMPORTAMIENTO DE LA INCIDENCIA POR RANGO DE HORA Y DIAS DE LA SEMANA

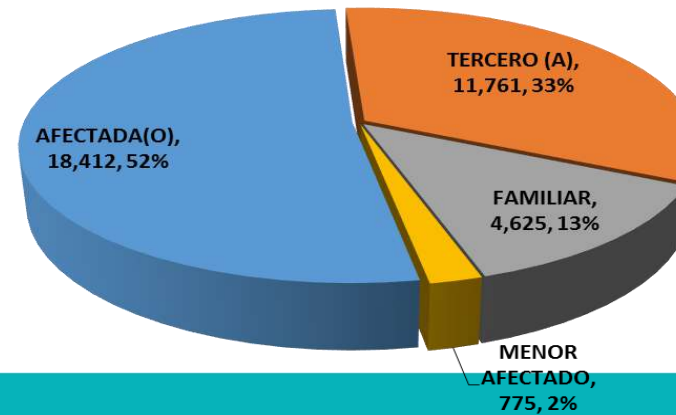
Rango de Hora	lunes	martes	miércoles	jueves	viernes	sábado	domingo	Total general
00:00	403	231	233	249	325	339	661	2,441
01:00	301	179	177	202	240	277	533	1,909
02:00	195	132	121	136	157	217	421	1,379
03:00	130	88	95	107	148	160	327	1,055
04:00	99	53	74	74	116	149	273	838
05:00	67	48	70	63	101	123	246	718
06:00	86	55	60	64	84	102	182	633
07:00	93	66	72	80	96	112	204	723
08:00	97	93	97	87	110	89	196	769
09:00	110	84	101	100	110	106	179	790
10:00	115	82	117	82	88	119	216	819
11:00	123	97	98	107	126	131	202	884
12:00	137	104	126	104	124	134	225	954
13:00	132	119	99	105	111	133	246	945
14:00	107	102	84	118	119	133	244	907
15:00	155	103	113	114	122	165	272	1,044
16:00	156	133	135	134	155	218	318	1,249
17:00	197	154	129	121	153	228	381	1,363
18:00	219	165	185	192	220	371	468	1,820
19:00	272	251	219	250	273	443	515	2,223
20:00	353	325	288	315	415	596	611	2,903
21:00	368	353	345	338	399	694	657	3,154
22:00	339	335	369	333	442	721	624	3,163
23:00	296	328	301	347	380	689	549	2,890
<b>Total general</b>	<b>4,550</b>	<b>3,680</b>	<b>3,708</b>	<b>3,822</b>	<b>4,614</b>	<b>6,449</b>	<b>8,750</b>	<b>35,573</b>



# TIPO DE VIOLENCIA IDENTIFICADA

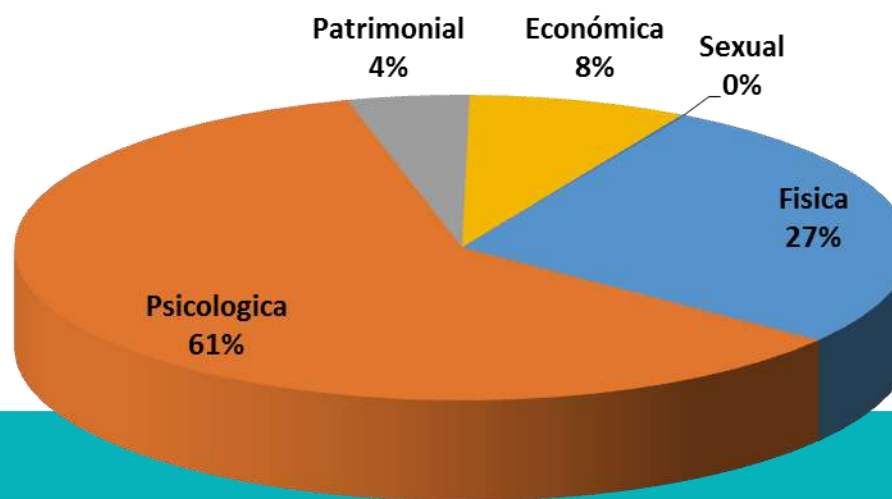
TIPO DE VIOLENCIA	BJ	OPB	SOL	COZ	FCP	BAC	IM	PM	JMM	LC	TUL	TOTAL GENERAL
VIOLENCIA DE PAREJA	14,981	4,964	3,957	1,353	653	451	366	315	157	187	128	27,512
VIOLENCIA FAMILIAR	3,578	1,800	339	963	303	175	47	84	65	16	58	7,428
VIOLENCIA CONTRA LA MUJER	340	191	19	17	23	14	6	10	3	2	8	633
<b>TOTAL GENERAL</b>	<b>18,899</b>	<b>6,955</b>	<b>4,315</b>	<b>2,333</b>	<b>979</b>	<b>640</b>	<b>419</b>	<b>409</b>	<b>225</b>	<b>205</b>	<b>194</b>	<b>35,573</b>

**Quien genera  
La Solicitud de  
Auxilio**



## MODALIDAD DE VIOLENCIA IDENTIFICADA

Tipo de Violencia	BJ	OPB	SOL	COZ	FCP	BAC	IM	PM	JMM	LC	TUL	Total general
Fisica	6,445	2,712	1,626	482	276	263	114	118	65	38	80	<b>12,219</b>
Psicologica	14,981	5,925	2,424	1,865	726	409	304	268	141	172	101	<b>27,316</b>
Patrimonial	1,539	210	80	63	19	30	22	20	6	7	2	<b>1,998</b>
Económica	1,560	1,015	457	329	98	35	37	12	4	33	3	<b>3,583</b>
Sexual	38	13	4	1	0	0	1	1	0	0	0	<b>58</b>



# SE GENERO LA DETENCIÓN DEL AGRESOR

DETENCIÓN DEL INFRACTOR	BJ	OPB	SOL	COZ	FCP	BAC	PM	IM	LC	TUL	JMM	Total general
NO	17,916	5,861	3,676	1,795	845	498	375	357	98	188	142	<b>31,751</b>
SI	983	1,094	639	538	134	142	44	52	127	17	52	<b>3,822</b>
Total general	18,899	6,955	4,315	2,333	979	640	419	409	225	205	194	<b>35,573</b>
PORCENTAJE DE DETENIDOS	<b>5%</b>	<b>19%</b>	<b>17%</b>	<b>30%</b>	<b>16%</b>	<b>29%</b>	<b>12%</b>	<b>15%</b>	<b>130%</b>	<b>9%</b>	<b>37%</b>	<b>12%</b>

De acuerdo al número de eventos reportados al 9-1-1 solo en el **12%** de los casos genera la detención del infractor, sin embargo por municipios este factor va variando, siendo los municipios de Cozumel y Bacalar. (No se considera el número los municipios de Lázaro Cárdenas y José María Morelos debido a que el porcentaje de llamadas entrantes en mínimo).





# RANGO DE EDAD DE LAS VÍCTIMAS DE VIOLENCIA, POR MUNICIPIO

Rango de Edad	BJ	OPB	SOL	COZ	FCP	BAC	PM	IM	LC	TUL	JMM	Total general
10-19 Años	● 225	● 178	● 127	● 61	● 12	● 25	● 6	● 8	● 1	● 2	● 4	● 649
20-29 Años	● 747	● 825	● 694	● 162	● 78	● 106	● 25	● 20	● 17	● 12	● 18	● 2,704
30-39 Años	● 759	● 783	● 520	● 95	● 74	● 93	● 34	● 20	● 14	● 12	● 29	● 2,433
40-49 Años	● 362	● 463	● 261	● 61	● 68	● 62	● 13	● 20	● 15	● 3	● 10	● 1,338
50-59 Años	● 141	● 191	● 53	● 21	● 12	● 26	● 1	● 10	● 19	● 2	● 5	● 481
60-69 Años	● 36	● 83	● 21	● 6	● 7	● 3	● 4	● 0	● 5	● 0	● 2	● 167
70-79 Años	● 7	● 27	● 3	● 5	● 3	● 1	● 0	● 1	● 2	● 0	● 0	● 49
80-89 Años	● 7	● 15	● 1	● 0	● 1	● 1	● 0	● 0	● 0	● 0	● 0	● 25
90-99 Años	● 2	● 2	● 0	● 0	● 0	● 1	● 0	● 0	● 0	● 0	● 0	● 5
Sin Datos	16,613	4,388	2,635	1,922	724	322	336	330	152	174	126	27,722
<b>Total general</b>	<b>18,899</b>	<b>6,955</b>	<b>4,315</b>	<b>2,333</b>	<b>979</b>	<b>640</b>	<b>419</b>	<b>409</b>	<b>225</b>	<b>205</b>	<b>194</b>	<b>35,573</b>
<b>% de existencia de datos</b>	<b>12%</b>	<b>37%</b>	<b>39%</b>	<b>18%</b>	<b>26%</b>	<b>50%</b>	<b>20%</b>	<b>19%</b>	<b>32%</b>	<b>15%</b>	<b>35%</b>	<b>22%</b>

De acuerdo al comportamiento de la incidencia de violencia de Género, de manera general únicamente se reconoce la edad de la víctima en el 22% de los casos; esto ocurre debido a que en un gran número de casos, la persona al solicitar el apoyo policial al 9-1-1 desiste de manera posterior a la atención.



# RANGO DE EDAD DE LOS AGRESORES

Rango de Edad	BJ	OPB	SOL	COZ	FCP	BAC	PM	IM	LC	TUL	JMM	Total general
10-19 Años	318	174	104	97	18	30	3	13	3	5	11	776
20-29 Años	742	755	478	164	60	72	20	20	34	11	23	2,379
30-39 Años	578	634	460	97	43	62	29	18	43	6	14	1,984
40-49 Años	307	383	176	56	29	56	9	12	32	4	12	1,076
50-59 Años	109	164	71	17	12	15	6	3	18	1	8	424
60-69 Años	15	58	18	8	2	1	0	2	2	0	1	107
70-79 Años	3	12	1	0	0	0	0	2	0	0	0	18
80-89 Años	1	5	1	0	0	0	0	0	0	0	0	7
Sin Datos	16,826	4,770	3,006	1,894	815	404	352	339	93	178	125	28,802
<b>Total general</b>	<b>18,899</b>	<b>6,955</b>	<b>4,315</b>	<b>2,333</b>	<b>979</b>	<b>640</b>	<b>419</b>	<b>409</b>	<b>225</b>	<b>205</b>	<b>194</b>	<b>35,573</b>
<b>% de existencia de datos</b>	<b>11%</b>	<b>31%</b>	<b>30%</b>	<b>19%</b>	<b>17%</b>	<b>37%</b>	<b>16%</b>	<b>17%</b>	<b>59%</b>	<b>13%</b>	<b>36%</b>	<b>19%</b>



# TIPO DE AGRESOR

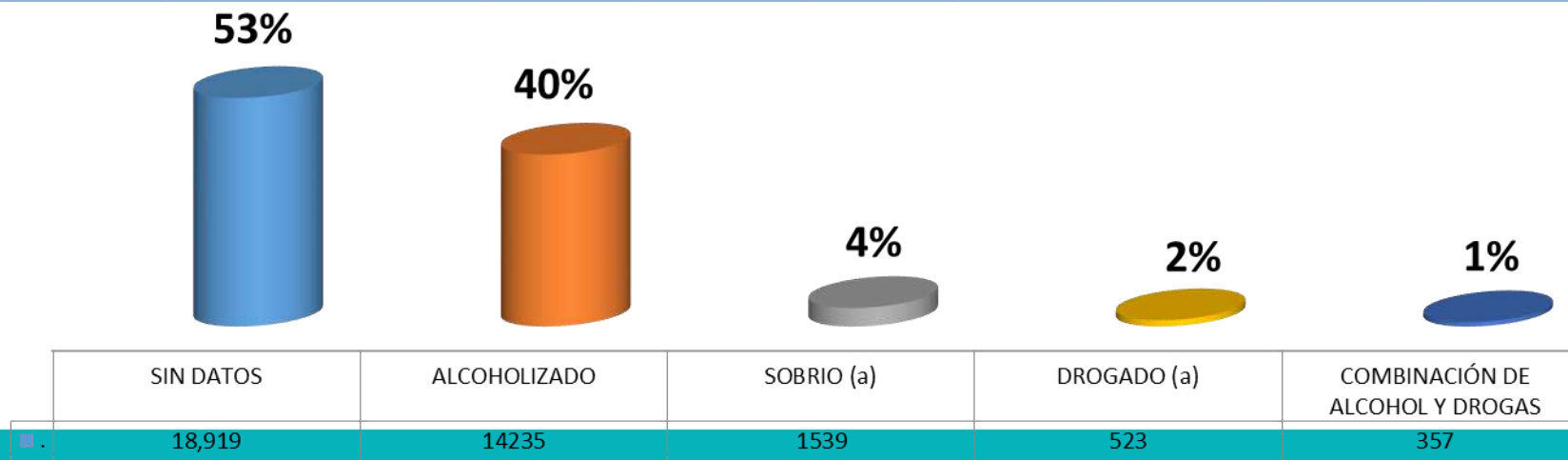


El 69% de los casos quien ejerce violencia es la pareja actual, en un 10% se encuentra la violencia ejercida por las Ex Parejas

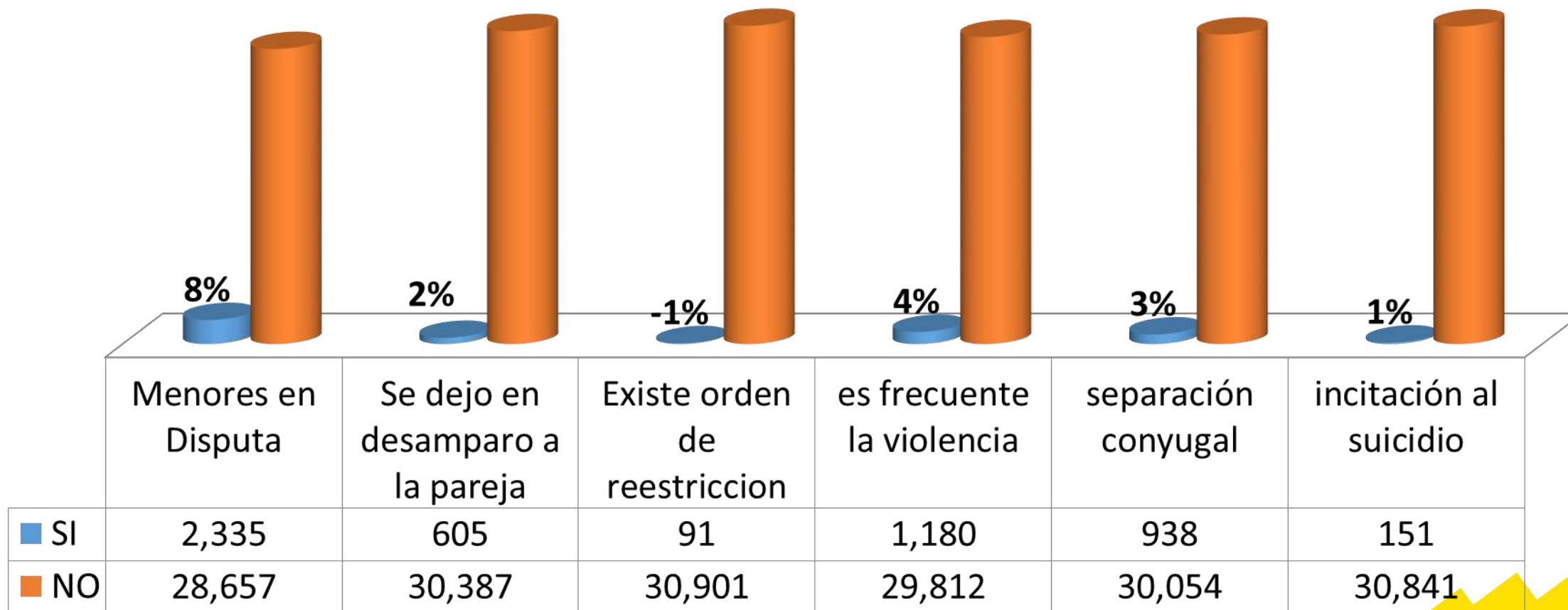


# ESTADO FISICO DEL AGRESOR

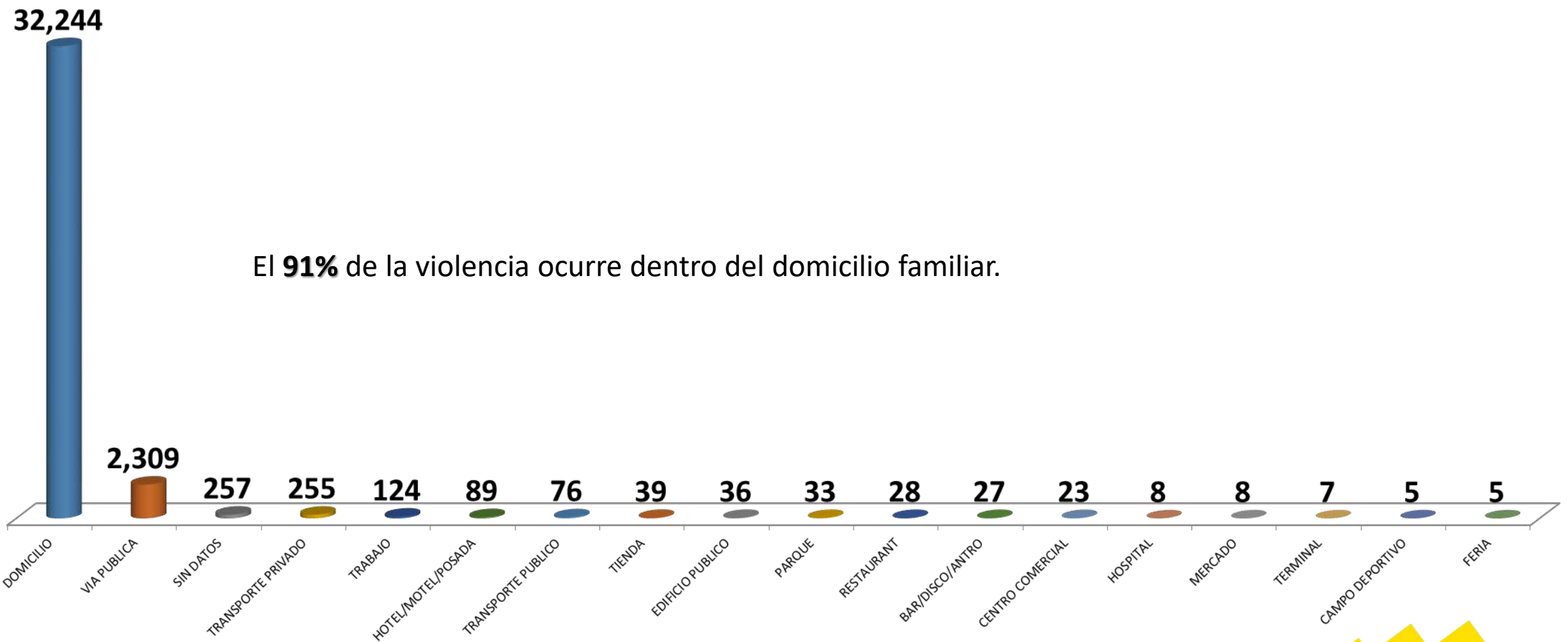
ESTADO FISICO DEL AGRESOR	BJ	OPB	SOL	COZ	FCP	BAC	PM	IM	LC	TUL	JMM	Total general
SIN DATOS	11,233	3,134	2,271	986	338	230	229	244	66	127	61	<b>18,919</b>
ALCOHOLIZADO	6,502	3,092	1,845	1,209	585	352	168	135	152	70	125	<b>14,235</b>
SOBRIO (a)	590	552	171	101	38	38	13	18	4	8	6	<b>1,539</b>
DROGADO (a)	349	98	17	24	9	9	6	8	1	0	2	<b>523</b>
COMBINACIÓN DE ALCOHOL Y DROGAS	225	79	11	13	9	11	3	4	2	0	0	<b>357</b>
<b>Total general</b>	<b>18,899</b>	<b>6,955</b>	<b>4,315</b>	<b>2,333</b>	<b>979</b>	<b>640</b>	<b>419</b>	<b>409</b>	<b>225</b>	<b>205</b>	<b>194</b>	<b>35,573</b>
<b>% de existencia de datos</b>	<b>41%</b>	<b>55%</b>	<b>47%</b>	<b>58%</b>	<b>65%</b>	<b>64%</b>	<b>45%</b>	<b>40%</b>	<b>71%</b>	<b>38%</b>	<b>69%</b>	<b>47%</b>



# CARACTERISTICAS DE LA VIOLENCIA



# SITIO DE OCURRENCIA



El **91%** de la violencia ocurre dentro del domicilio familiar.



# INCIDENCIA POR COLONIA OTHON P. BLANCO

Adolfo Lopez Mateos	565	Fracc Payo Obispo	36	Fracc Plutarco Elias Calles	5
Caribe	406	Infonavit Santa Maria	36	Ley Federal de Agua	5
Proterritorio	363	Andres Quintana Roo	34	Fracc Andara	5
Solidaridad	349	Fracc Residencial Chetumal	33	Infonavit Ramirez y Ramirez	5
Fracc las Americas	258	Fracc los Almendros	31	Fracc La Isla	4
Proterritorio Ampliacion 1	208	Fracc Sian Ka'an 2	30	Palermo	4
Centro Chetumal	176	20 de Noviembre	29	Fracc Mediterraneo	4
Forjadores	155	Guadalupe Victoria	29	Fracc Campestre	4
del Bosque	140	Fracc del Mar	26	Fracc El Sol	3
Payo Obispo	132	Infonavit Emancipacion	26	Fracc Fovissste 6 Etapa	3
5 de Abril	130	Fracc Sian Ka'an 1	25	Infonavit Hermanos Flores Magon	3
Nuevo Progreso	117	Kilometro 5	23	Fracc Fovissste 1 Etapa	3
Jardines	114	Italia	23	Felix Gonzalez Canto	2
Gustavo Gutierrez	102	Bénito Juarez	22	Infonavit alvaro Obregon	2
Pacto Obrero	101	Fracc Hacienda Chetumal	22	Infonavit 17 de Octubre	2
Bicentenario	99	Villas Oxtankah	19	Fracc Fovissste 5 Etapa	2
Poligono 2	85	Fracc Tumben Cuxtal	18	Fracc Bugambilias	1
Fracc Centenario	84	Zona de Granjas	18	Fracc Residencial Caribe	1
Lázaro Cárdenas	79	Infonavit Sutage	17	Marsella	1
Nueva Generacion	78	Infonavit Aaron Merino Fernandez	17	Fracc las Brisas	1
Barrio Bravo	77	Fracc Fovissste 4 Etapa	17	Industrial	1
Antorchistas	73	Framboyanes	15	ZAZIL HA	1
Primera Legislatura	72	Aserradero	15	Fracc Sian Ka'an	1
Martinez Ross	71	Taxistas	14	Fracc Cedros	1
Tamalcab	69	Constituyentes	12	Avancemos Juntos	1
Fracc Reforma	68	Insurgentes	12	Magisterial	1
8 de Octubre	64	Fracc Fovissste 2 Etapa	11	Fracc Villas Chetumal	1
Sin Colonia	62	1a Base Escuadron Aeronaval	11	Fracc los Arcos	1
Infonavit Fidel Velazquez	59	Isabel Tenorio	10		
Fracc el Encanto	59	Fracc Milenio	9		
Territorio Federal	54	Kirishna	9		
Fracc Arboledas 1	52	Naval	8		
Lagunitas	51	Rafael E Melgar	8		
Miraflores	50	Jardines de Payo Obispo	8		
Venustiano Carranza Casitas	49	Sahop	7		
Rancho los Monos	45	La Herradura	7		
Leona Vicario	42	11ava Zona Militar Battallon de Infanteria de Marina	6		
Fracc Arboledas 2	42	Infonavit Francisco J Mujica	6		
Fracc la Esperanza	40	Unidad Habitacional Militar	6		
Plutarco Elias Calles	40	Fracc Gonzalo Guerrero	6		



# INCIDENCIA POR LOCALIDAD OTHON P. BLANCO

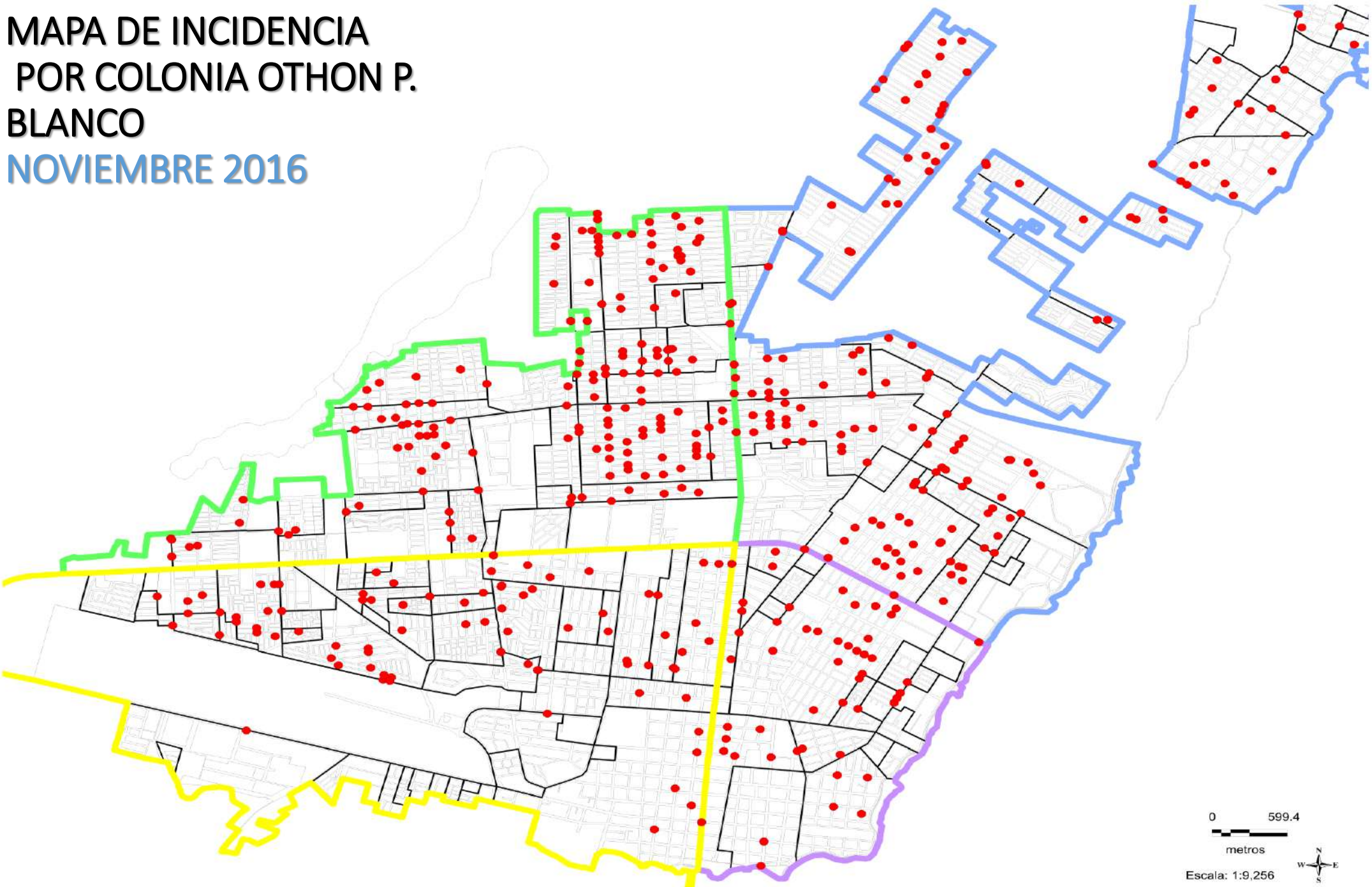
Calderitas	<b>233</b>	Cocoyol	<b>16</b>
Subteniente Lopez	<b>80</b>	Laguna Guerrero	<b>14</b>
Mahahual	<b>78</b>	Sabidos	<b>13</b>
Xulha	<b>66</b>	Nachi Cocom	<b>11</b>
Javier Rojo Gomez	<b>66</b>	Francisco Villa	<b>9</b>
Huay Pix	<b>65</b>	Allende	<b>9</b>
Alvaro Obregon	<b>61</b>	Palmar	<b>8</b>
Nicolas Bravo	<b>55</b>	San Pedro Peralta	<b>6</b>
Pucte	<b>46</b>	Caobas	<b>5</b>
Ucum	<b>44</b>	Tres Garantias	<b>3</b>
Sergio Butron Casas	<b>29</b>	Xcalac	<b>2</b>
Juan Sarabia	<b>27</b>	Raudales	<b>2</b>
alvaro Obregon Viejo	<b>26</b>	Nuevo Becar	<b>2</b>
Luis Echeverria alvarez	<b>22</b>	Lázaro Cárdenas	<b>2</b>
Ramonal	<b>21</b>	Nuevo Progreso	<b>2</b>
Sacxan	<b>18</b>	Jose Narciso Rovirosa	<b>2</b>
Morocoy	<b>18</b>	San Francisco Botes	<b>1</b>
Jesus Gonzalez Ortega	<b>17</b>	Francisco	<b>1</b>
Carlos A. Madrazo	<b>17</b>	Nuevo Caanan	<b>1</b>
Cacao	<b>17</b>		





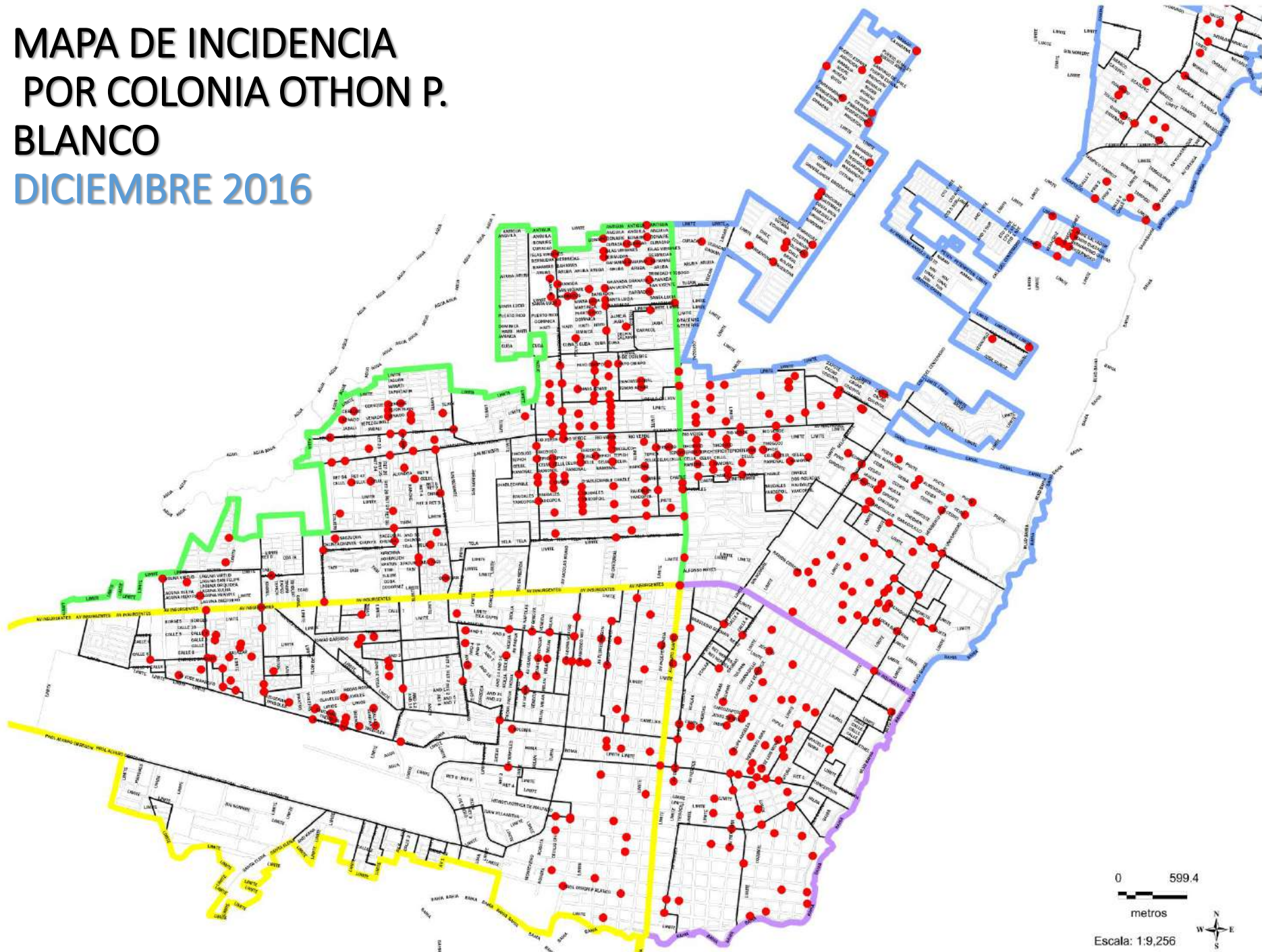


# MAPA DE INCIDENCIA POR COLONIA OTHON P. BLANCO NOVIEMBRE 2016



0 599.4  
metros  
Escala: 1:9,256

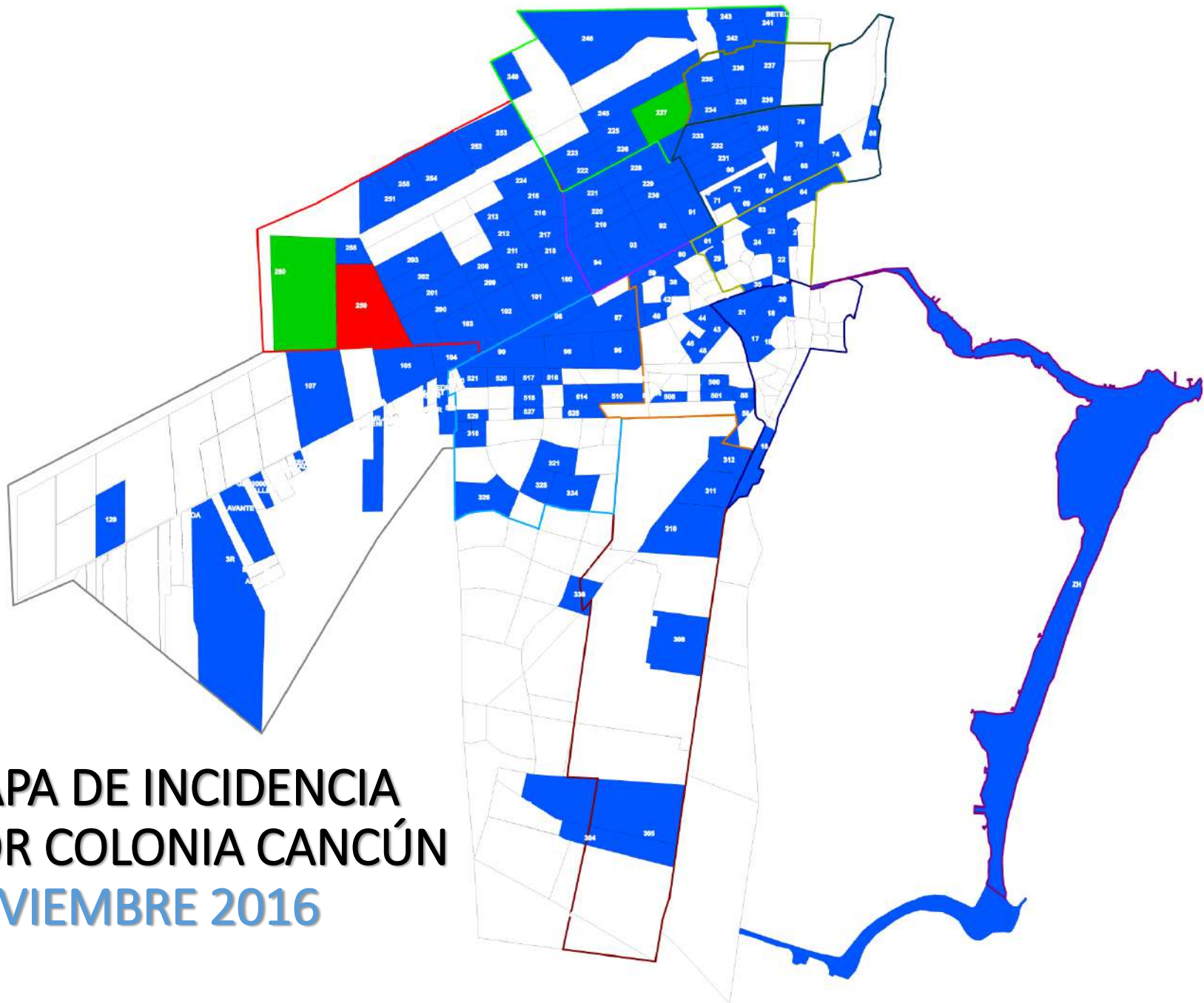
# MAPA DE INCIDENCIA POR COLONIA OTHON P. BLANCO DICIEMBRE 2016



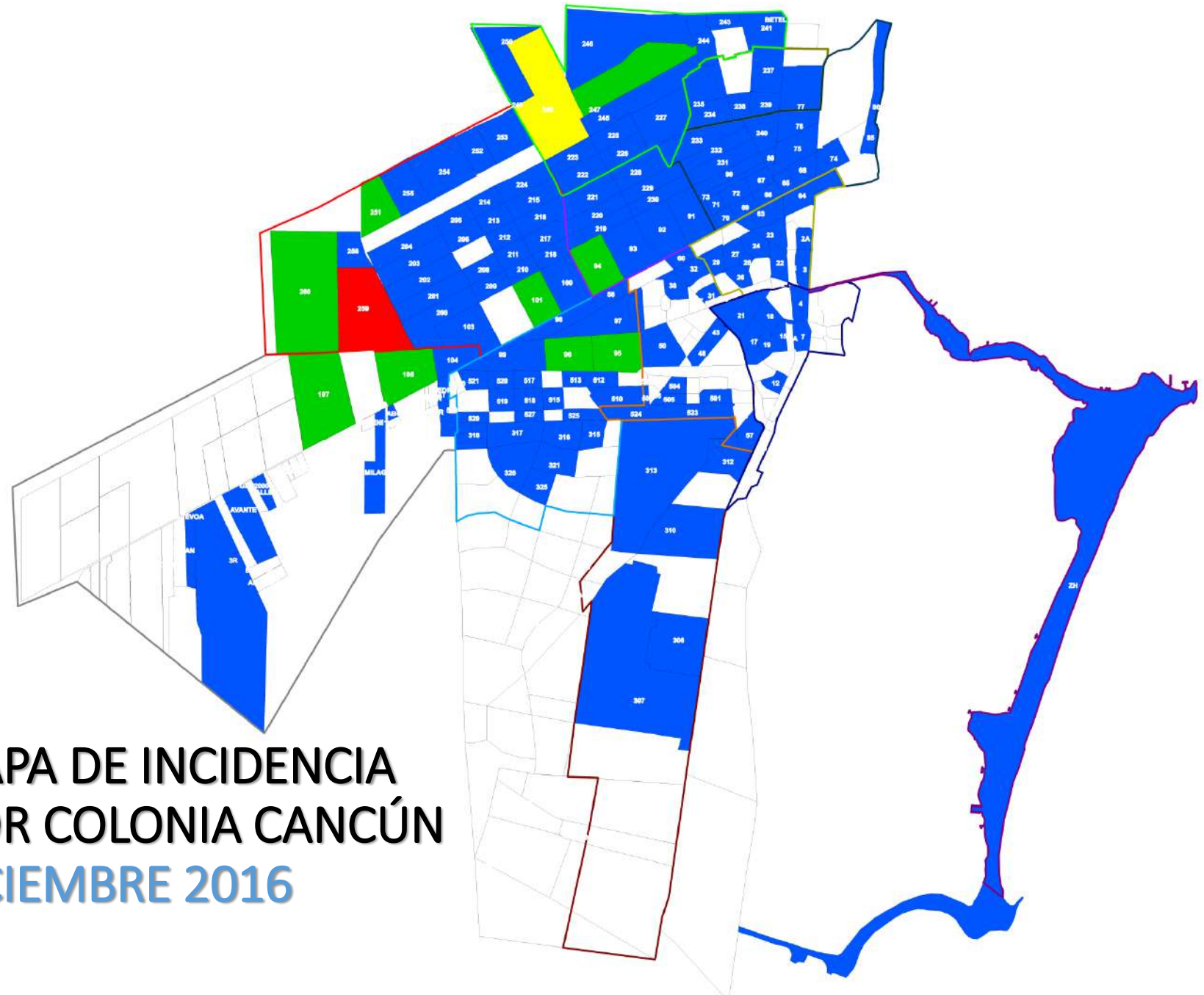
# INCIDENCIA POR COLONIA BENITO JUÁREZ

REG 259	1521	REG 220	103	SM 73	39	REG 514	15	SM 84	7	SM 36	2
REG 248	629	REG 510	101	REG 226	36	SM 29	15	REG 507	7	REG 207	2
REG 247	542	REG 224	99	SM 48	34	REG 206	15	SM 3	7	SM 107	2
REG 107	503	REG 208	98	REG 218	33	REG 523	14	REG 512	7	REG 314	2
REG 251	453	SM 76	96	REG 210	33	SM 7	13	REG 318	7	SM 11	2
REG 260	416	REG 245	94	SM 24	33	SM 43	13	REG 502	7	SM 18	2
REG 227	369	REG 308	94	REG 521	32	SM 38	13	SM 58	7	10 De Abril	1
REG 103	313	SM 68	91	SM 98	31	SM 30	13	REG 312	7	Bosque	1
SM 94	303	REG 240	89	SM 23	30	SM 2	13	REG 241	6	REG 503	1
REG 101	277	REG 222	88	SM 65	30	REG 321	13	SM 1	6	SM 14	1
SM 95	274	REG 225	87	SM 60	30	SM 20	12	SM 35	6	SM 53	1
REG 105	267	REG 217	84	REG 501	30	SM 56	12	REG 531	6	SM 142	1
SM 75	235	SM 72	84	SM 25	29	REG 518	12	SM 17	6	REG 148	1
REG 102	233	SM 74	82	REG 516	28	SM 45	12	SM 39	6	REG 322	1
SM 77	223	SM 99	82	SM 70	28	SM 55	12	REG 310	6	REG 257	1
REG 201	223	REG 231	78	SM 71	28	El Jordan	12	REG 506	6	REG 324	1
SM 96	222	REG 254	77	SM 61	27	REG 317	12	SM 5	6	REG 301	1
REG 200	199	SM 67	77	Mexico	27	SM 46	12	REG 311	6	REG 306	1
REG 234	195	REG 230	76	REG 515	27	REG 528	11	SM 10	5	REG 336	1
REG 100	188	Zona Hotelera	73	SM 85	26	REG 313	11	SM 47	5	REG 535	1
REG 221	183	SM 66	72	SM 89	26	SM 62	11	SM 13	5	REG 129	1
REG 236	182	REG 215	72	SM 50	25	SM 4	11	Paraiso	5	Bosque Real	1
REG 233	182	REG 202	70	SM 22	25	SM 15	11	REG 307	5	REG 302	1
SM 91	178	SM 69	68	SM 40	25	REG 106	11	REG 320	4	Cedral	1
REG 235	173	SM 97	63	SM 59	24	REG 316	10	SM 19	4	SM 12	1
REG 228	171	REG 211	63	REG 212	24	REG 205	10	SM 86	4	SM 9	1
REG 237	166	REG 246	62	REG 214	24	REG 244	10	SM 16	3	LOS OLIVOS	1
REG 219	159	Avante	61	REG 325	23	REG 524	10	SM 6	3	REG 115	1
REG 252	154	REG 239	61	REG 209	23	REG 500	9	REG 327	3	REG 305	1
REG 216	150	REG 203	60	SM 21	22	REG 530	9	SM 8	3	SM 33	1
REG 249	145	SM 63	60	REG 529	21	REG 527	9	REG 526	3	SM 52	1
REG 253	133	REG 520	59	SM 51	21	REG 519	9	REG 2A	3		
REG 223	130	REG 204	56	El Sherif	21	SM 44	9	San Antonio	3		
SM 92	129	REG 238	55	SM 26	20	SM 31	9	REG 309	3		
SM 93	121	REG 213	55	REG 525	19	REG 504	9	REG 513	3		
SM 90	118	REG 104	51	REG 505	17	SM 41	9	REG 4A	2		
SM 64	111	REG 517	48	REG 326	17	SM 27	9	SM 42	2		
REG 232	109	REG 256	43	SM 57	17	SM 28	8	Tierra Libertad	2		
REG 229	108	REG 255	42	REG 242	16	SM 104	8	Fracc Nuevo Amanecer	2		
SM 114	105	REG 243	39	SM 32	15	REG 114	8	REG 333	2		





**MAPA DE INCIDENCIA  
POR COLONIA CANCÚN  
NOVIEMBRE 2016**



MAPA DE INCIDENCIA  
POR COLONIA CANCÚN  
DICIEMBRE 2016

# INCIDENCIA POR COLONIA SOLIDARIDAD

LUIS DONALDO COLOSIO	701	BOSQUE REAL	22	LOS ALMENDROS	3
VILLAS DEL SOL II	305	FORJADORES	20	NO ESPECIFICA	3
VILLA DEL SOL	178	CATALUÑA II	19	VILLAS DEL CARMEN PLUS	3
EJIDAL NORTE	173	EL PEDREGAL	17	COMPLEJO	2
PUERTO MAYA I	155	PLAYACAR FASE II	17	SIN COLONIA	2
MISIÓN DE LAS FLORES	112	MUNDO HABITATT	15	CENTRO MAYA	2
EJIDAL CENTRO	104	GALAXIA DEL CARMEN	14	EL BALI	2
LA GUADALUPANA	95	LA TOSCANA	11	FRACC LOL TUN	2
EJIDAL SUR	89	TUMBEN CHILAM	11	LAS BRISAS	2
GONZALO GUERRERO	75	PLAYA AZUL	11	PLAZA LAS AMÉRICAS	2
NICTE HA	69	REAL IBIZA	10	INVASIÓN (BALI-TORRES ALTA TENSIÓN)	2
MISIÓN VILLAMAR I	69	CIUDAD AVENTURAS	10	VILLA MAYA RIVIERA	2
BELLAVISTA	67	XAMAN HA	9	POBLADO DE APOYO	2
LAS PALMAS I	61	PUERTO MAYA II	9	EL MANDARÍN	1
MISIÓN VILLAMAR II	59	PESCADORES	8	SAC PAKAL	1
CENTRO	58	EL FUNDADOR	8	SELVANOVA	1
SOLIDARIDAD CENTRO	57	SANTA FE	8	CROC	1
ZAZIL HA	55	CATALUÑA I	8	TU CASA	1
28 DE JULIO	54	LOS OLIVOS	7	XCALACOCO	1
AMPLIACION BELLAVISTA	49	TRAMOS CARRETEROS	6	SELVA MAR	1
PUERTO AVENTURAS	43	CRUZ DE SERVICIOS	6	XPU HA	1
EL PETEN	39	PUNTA ESTRELLA	6	CAMPESTRE	1
IN HOUSE	37	BALAM TUN	5	CENOTE	1
MISION DEL CARMEN	37	PRIVANZA DEL MAR	5	EL CANTIL	1
LAS PALMAS II	36	PUNTA ESMERALDA	5	SELVA MAYA	1
GALAXIA DEL CARMEN II	34	NATURA PLAYA DEL CARMEN	4	PARQUE RESIDENCIAL	1
VILLAS RIVIERA	30	CRISTO REY	4	FUNDADORES	1
AVIACIÓN	29	PLAYA DEL SOL	3	VILLAS SOL VILLAGE	1
VILLAS DEL SOL PLUS	28	REAL BILBAO	3	REAL IBIZA II	1
VILLAS DEL CARMEN	23	EL TIGRILLO	3	EL CIELO	1
				VELAMAR	1



# INCIDENCIA POR COLONIA COZUMEL

Emiliano Zapata	403	CTM	23
10 De Abril	231	Felix Gonzalez Canto	22
Centro Cozumel	181	Fracc Altamar	16
San Miguel I	127	Cozumel Turistico II	16
Lopez Mateos	118	Taxistas	13
San Miguel II	114	Magisterial	13
San Gervacio	104	Cuzamil	12
Independencia	74	Flamingos	10
Repobladores	69	Las Fincas	7
Maravilla	54	Costera Norte	5
Nueva Generacion	42	Fraccionamiento Urba	5
Flores Magon II	41	Fracc Sepomar	4
Miraflores	35	Colonos Cuzamil	4
Andres Quintana Roo	33	Golondrinas	4
CARRETERA FEDERAL	32	Huertos Familiares	4
Chen Tuk	30	San Miguel 3	3
Flores Magon	28	Costera Sur	3
Flores Magon 3	27	Ranch	1
Juan Bautista De La Vega	25	Fracc Ix Chel	1



En cumplimiento al artículo 42 de la Ley de Acceso de las Mujeres a una vida libre de violencia del estado de Quintana Roo, la Secretaría de Seguridad Pública realizó durante el año 2016, las acciones necesarias para la integración del Banco Estatal de Datos e Información sobre casos de Violencia contra las Mujeres.


**Documento Elaborado en base a las llamadas de auxilio al Servicio de Emergencias  
9-1-1**

**Elaboró:**

Carmen Aracely Torres Sánchez  
Jefe de Información y Estadísticas del CALLE 066 y SEDA  
089

**Aprobó**

M.A. Josué Roberto Reséndis Quiroga  
Director del CALLE 066 y SEDA 089







***“Mejores Datos... Mejores decisiones... más vidas salvadas”***

