


ACTA DE LA PRIMERA SESIÓN ORDINARIA 2022 DEL SUBCOMITÉ SECTORIAL  
DE ORDENAMIENTO TERRITORIAL, DESARROLLO URBANO SUSTENTABLE, REGIONAL,  
METROPOLITANO E INSULAR.

CLAVE: COPLADE/SS/OTDUSRMI/IOR/2022

En la Ciudad de Chetumal, Capital del Estado de Quintana Roo, Municipio de Othón P. Blanco, siendo las diez horas del día 25 de marzo de 2022, derivado de la necesidad de atender una de las medidas preventivas para evitar el contagio del CORONAVIRUS, COVID-19; y con la finalidad de llevar a cabo la Primera Sesión Ordinaria del Subcomité Sectorial de Ordenamiento Territorial, Desarrollo Urbano Sustentable, Regional, Metropolitano e Insular de forma virtual mediante la plataforma ZOOM, se enviaron los datos de acceso por correo electrónico y oficio a los integrantes e invitados de nuestro subcomité.

Con el objeto de celebrar la Primera Sesión Ordinaria 2022 del Subcomité Sectorial de Ordenamiento Territorial, Desarrollo Urbano Sustentable, Regional, Metropolitano e Insular, los Ciudadanos: M.E. Aldo Anguiano Alba, Subsecretario de Gestión Territorial de la Secretaría de Desarrollo Territorial Urbano Sustentable y Coordinador Operativo de este Subcomité; C. Ernesto Pavón Gutiérrez, Subdelegado de Desarrollo Urbano, Ordenación de Territorio y Vivienda de la SEDATU y Secretario Técnico del Subcomité Sectorial de Ordenamiento Territorial, Desarrollo Urbano Sustentable, Regional, Metropolitano e Insular; M.C Lidia Aguilar Gorocica, Vocal Ejecutivo y Directora Operativa del COPLADE de la Secretaría de Finanzas y Planeación y la Lic. Ivette Amairani Puc Tuz, Jefa de departamento de Planeación y Evaluación de la SECOES, en representación del Lic. Rafael Antonio Del Pozo Dergal, Secretario de la Contraloría del Estado y Coordinador de la Unidad de Control y Evaluación del COPLADE; de conformidad con el Artículo 29 de la Ley de Planeación para el Desarrollo del Estado de Quintana Roo, y demás relacionados con el Subcomité que representan a las Dependencias y Entidades de los Gobiernos Federal, Estatal y Municipal, así como representantes de organizaciones sociales y privadas que se encuentran registradas en la lista de asistencia que se anexa; convocadas por el Coordinador General del mismo, los miembros antes señalados se reunieron a efecto de desahogar lo siguiente:



ACTA DE LA PRIMERA SESIÓN ORDINARIA 2022 DEL SUBCOMITÉ SECTORIAL  
DE ORDENAMIENTO TERRITORIAL, DESARROLLO URBANO SUSTENTABLE, REGIONAL,  
METROPOLITANO E INSULAR.

CLAVE: COPLADE/SS/OTDUSRMI/IOR/2022

**1.- PRESENTACIÓN DE AUTORIDADES DEL PRESIDIO E INVITADOS.**

El M.E. Aldo Anguiano Alba Subsecretario de Gestión Territorial de la Secretaría de Desarrollo Territorial Urbano Sustentable y Coordinador Operativo de este subcomité realiza la presentación de los integrantes del Subcomité e invitados, a la Primera Sesión Ordinaria 2022 del Subcomité Sectorial de Ordenamiento Territorial, Desarrollo Urbano Sustentable, Regional, Metropolitano e Insular.

**2.- MENSAJE DE BIENVENIDA**

El M.E. Aldo Anguiano Alba, procede a darles la más cordial bienvenida al C. Ernesto Pavón Rodríguez representante de la SEDATU y Secretario Técnico del subcomité, Así como a los integrantes e invitados.

Mensaje de Bienvenida:

En cumplimiento con el artículo 29 de la ley de planeación para el desarrollo del estado de Quintana Roo, el día de hoy damos inicio a la Primera Sesión ordinaria del Subcomité Sectorial de Ordenamiento Territorial, Desarrollo Urbano Sustentable, Regional, Metropolitano e Insular.

Este subcomité que es parte del COPLADE, coordinado por la SEFIPLAN, es un organismo de carácter técnico y consultivo que tiene como objetivo participar, coordinar, promover y coadyuvar en la formulación, instrumentación, control, seguimiento y evaluación de la planeación en el estado de Quintana Roo en materia de desarrollo urbano, ordenamiento territorial, vivienda y desarrollo insular

En esta Primera Sesión se dará la presentación del Cierre de los Programas, Acciones y Proyectos de Inversión 2021, Cierre del Programa de Desarrollo Sectorial, Indicadores y Entregables 2021, Ratificación y validación de los integrantes del Subcomité 2022, así como la presentación de Información Estadística Relevante al Sector-INEGI.

Este subcomité se desprende del plan estatal de desarrollo en su eje 5, sector que es el encargado de ejecutar las acciones del crecimiento ordenado con sustentabilidad ambiental.

ACTA DE LA PRIMERA SESIÓN ORDINARIA 2022 DEL SUBCOMITÉ SECTORIAL  
DE ORDENAMIENTO TERRITORIAL, DESARROLLO URBANO SUSTENTABLE, REGIONAL,  
METROPOLITANO E INSULAR.

CLAVE: COPLADE/SS/OTDUSRMI/IOR/2022

El derecho a la vivienda digna, el mejoramiento de su entorno y la calidad de vida es el eje central de esta administración; para ello, la SEDETUS trabaja cada día para abatir el rezago de vivienda en el estado, cumplir con los lineamientos que establece la declaración universal de los derechos humanos y brindar a todos los ciudadanos seguridad jurídica en la tenencia de la tierra, acceso a servicios, bienes públicos e infraestructura.




**3.- LISTA DE ASISTENCIA Y DECLARATORIA DEL QUÓRUM DE LA PRIMERA SESIÓN ORDINARIA 2022.**

Así mismo y en seguimiento al Orden del día El M.E. Aldo Anguiano Alba, informa y hace constar el correcto registro de los presentes en las lista de asistencia de forma digital que se proporcionó y se informa que se cuenta con 12 de los 17 integrantes del Subcomité Sectorial de Ordenamiento Territorial, Desarrollo Urbano Sustentable, Regional, Metropolitano e Insular; representando estos el 70%, por lo que existe Quórum Legal para sesionar; con un total de 47 personas. ANEXO 1

Se procede a declarar formalmente instalada esta PRIMERA SESIÓN ORDINARIA DEL SUBCOMITE DE ORDENAMIENTO TERRITORIAL, DESARROLLO URBANO SUSTENTABLE, REGIONAL, METROPOLITANO E INSULAR, siendo las 10:20 horas del día 25 de marzo de 2022, siendo válidos los acuerdos que de ésta emanen para ausentes y presentes.

**4.- LECTURA Y APROBACIÓN DEL ORDEN DEL DÍA.**

El M.E. Aldo Anguiano Alba, presenta y somete a votación de los asistentes el Orden del Día de la Primera Sesión Ordinaria, solicitando que en caso de existir algún comentario así lo manifiesten.





ACTA DE LA PRIMERA SESIÓN ORDINARIA 2022 DEL SUBCOMITÉ SECTORIAL  
DE ORDENAMIENTO TERRITORIAL, DESARROLLO URBANO SUSTENTABLE, REGIONAL,  
METROPOLITANO E INSULAR.

CLAVE: COPLADE/SS/OTDUSRMI/IOR/2022

ORDEN DEL DÍA

1. Presentación de Autoridades del Presídium e invitados.
2. Mensaje de bienvenida.
3. Lista de asistencia, declaratoria de quórum de la Primera Sesión Ordinaria 2022.
4. Lectura y aprobación del orden del día.
5. Presentación del Cierre de los Programas, Acciones y Proyectos de Inversión 2021.
6. Presentación del Cierre del Programa de Desarrollo Sectorial, Indicadores y Entregables 2021.
7. Ratificación y validación de los integrantes del Subcomité 2022.
8. Presentación de información Estadística Relevante al Sector-INEGI.
9. Asuntos Generales.
10. Lectura de Acuerdos.
11. Clausura de la sesión.

**5.- PRESENTACIÓN DEL CIERRE DE LOS PROGRAMAS, ACCIONES Y PROYECTOS DE INVERSIÓN 2021.**

Siguiendo con el orden del día se hace la presentación del cierre de los Programas, Acciones y Proyectos de inversión 2021, en los cuales se contemplaron 110 proyectos con un monto total de \$347,166,005.08 pesos: ANEXO 2

SUBSECRETARIA DE GESTIÓN TERRITORIAL. Se contempla 1 proyecto, que integra un monto total de \$ 5,000.000.00 pesos.

ACTA DE LA PRIMERA SESIÓN ORDINARIA 2022 DEL SUBCOMITÉ SECTORIAL  
DE ORDENAMIENTO TERRITORIAL, DESARROLLO URBANO SUSTENTABLE, REGIONAL,  
METROPOLITANO E INSULAR.

CLAVE: COPLADE/SS/OTDUSRMI/IOR/2022

SUBSECRETARIA DE VIVIENDA. Se contempla un proyecto denominado Programas de Vivienda Social, por un monto total de \$28,983,039.45 pesos.

SUBSECRETARIA DE ORDENAMIENTO TERRITORIAL. Se contemplan siete Instrumentos de Planeación en los municipios de Felipe Carrillo Puerto, Cozumel, Puerto Morelos y Othón P. Blanco.

MUNICIPIO DE BACALAR. Se contemplan 28 proyectos entre los que se incluyen pavimentación de calles y avenidas, Rehabilitación de calles, construcción de parques, canchas de futbol, techumbres, así como programa de bacheo por un monto total de \$75,031,586.99 pesos.

MUNICIPIO DE FELIPE CARRILLO PUERTO. Se contemplan 47 proyectos como construcción de techo firme, construcción de techados en espacios multideportivos, construcción de piso firme, construcción de guarniciones y banquetas, rehabilitación de calles, construcción de cuartos en diversas comunidades y colonias por un monto total de \$191,649,447.73 pesos

MUNICIPIO DE LÁZARO CÁRDENAS. Se contemplan 26 proyectos como construcción de Techado en el área de impartición de educación física de escuelas, construcción de pozos de absorción, construcción de cuartos dormitorio, construcción de calles y pavimentación, construcción de guarniciones y banquetas en diversas comunidades y colonias por un monto total de \$46, 501,930.91 pesos

**6.- PRESENTACIÓN DEL CIERRE DEL PROGRAMA DE DESARROLLO SECTORIAL, INDICADORES Y ENTREGABLES 2021.**

De acuerdo con el orden del día se realiza la presentación del Cierre del Programa de Desarrollo Sectorial, Indicadores y Entregables con el avance siguiente:

INDICADORES: Se tiene un avance del 94%, con 18 indicadores considerando temas de Ordenamiento Territorial, Desarrollo Urbano, Metropolitano e Insular, Vivienda Digna, Movilidad Eficiente y Sustentable, así como Fortalecimiento de la Infraestructura Aérea.  
ANEXO 3

ENTREGABLES: Se tiene un avance del 75% con 44 entregables donde se contemplan temas de Ordenamiento Territorial, Desarrollo Urbano, Metropolitano e Insular, Vivienda

ACTA DE LA PRIMERA SESIÓN ORDINARIA 2022 DEL SUBCOMITÉ SECTORIAL  
DE ORDENAMIENTO TERRITORIAL, DESARROLLO URBANO SUSTENTABLE, REGIONAL,  
METROPOLITANO E INSULAR.

CLAVE: COPLADE/SS/OTDUSRMI/IOR/2022

Digna, Movilidad Eficiente y Sustentable, así como Fortalecimiento de la Infraestructura Aérea. ANEXO 4

**7.- RATIFICACIÓN Y VALIDACIÓN DE LOS INTEGRANTES DEL SUBCOMITÉ 2022.**

Siguiendo con el orden del día se hace la lectura y Ratificación de los integrantes e invitados que componen el Subcomité Sectorial de Ordenamiento Territorial, Desarrollo Urbano Sustentable, Regional, Metropolitano e Insular. ANEXO 5

**8.- PRESENTACIÓN DE INFORMACIÓN ESTADÍSTICA RELEVANTE AL SECTOR-INEGI.**

Siguiendo con el orden del día se hace la presentación de los Indicadores por parte del INEGI. ANEXO 6

**9.- ASUNTOS GENERALES.**

El M.E. Aldo Anguiano Alba, cede la palabra para los asuntos generales, en la cual la Mtra. Lidia Aguilar Gorocica, Directora Operativa del COPLADE comenta que enviarán en próximos días el formato de la cédula informativa para el llenado correspondiente de los proyectos que integraran la bolsa de programas y proyectos susceptibles de financiamiento 2023.

**10.- LECTURA DE ACUERDOS**

La Lic. Esther de los Milagros Basulto Varguez, Directora de Planeación y Programación de la Secretaría de Desarrollo Territorial Urbano Sustentable da lectura a los acuerdos generados en el desarrollo de la presente sesión, de acuerdo al siguiente detalle:

**ACUERDO 01/COPLADE/SS/OTDUSRMI/IOR/2022**

El Orden del Día fue aprobado por unanimidad por los integrantes presentes del Subcomité Sectorial de Ordenamiento Territorial, Desarrollo Urbano Sustentable, Regional, Metropolitano e Insular.

ACTA DE LA PRIMERA SESIÓN ORDINARIA 2022 DEL SUBCOMITÉ SECTORIAL  
DE ORDENAMIENTO TERRITORIAL, DESARROLLO URBANO SUSTENTABLE, REGIONAL,  
METROPOLITANO E INSULAR.

CLAVE: COPLADE/SS/OTDUSRMI/IOR/2022

**ACUERDO 02/COPLADE/SS/OTDUSRMI/IOR/2022**

Se da por presentado el Cierre de los Programas, Acciones y Proyectos de Inversión 2021.

**ACUERDO 03/COPLADE/SS/OTDUSRMI/IOR/2022**

Se da por presentado el Cierre del Programa de Desarrollo Sectorial, Indicadores y Entregables 2021.

**ACUERDO 04/COPLADE/SS/OTDUSRMI/IOR/2022**

Se da por presentado la Ratificación y validación de los integrantes del Subcomité 2022.

**ACUERDO 05/COPLADE/SS/OTDUSRMI/IOR/2022**

Se da por presentado la información Estadística Relevante al Sector-INEGI.

**11.- CLAUSURA DE LA SESIÓN**

No habiendo más asuntos que tratar, siendo las 12:07 horas, la Mtra. Lidia Aguilar Gorocica, procedió a clausurar la Primera Sesión Ordinaria 2022 del Subcomité Sectorial de Ordenamiento Territorial, Desarrollo Urbano Sustentable, Regional, Metropolitano e Insular COPLADE/SS/OTDUSRMI/IOR/2022, firmando y rubricando de conformidad la presente acta los que en ella intervienen.





ACTA DE LA PRIMERA SESIÓN ORDINARIA 2022 DEL SUBCOMITÉ SECTORIAL  
DE ORDENAMIENTO TERRITORIAL, DESARROLLO URBANO SUSTENTABLE, REGIONAL,  
METROPOLITANO E INSULAR.

CLAVE: COPLADE/SS/OTDUSRMI/IOR/2022

FOTO DE LA SESIÓN DEL SUBCOMITÉ SECTORIAL:







QUINTANA ROO  
GOBIERNO DEL ESTADO  
2016 • 2022



**SEDETUS**

SECRETARÍA DE DESARROLLO  
TERRITORIAL URBANO SUSTENTABLE

ACTA DE LA PRIMERA SESIÓN ORDINARIA 2022 DEL SUBCOMITÉ SECTORIAL  
DE ORDENAMIENTO TERRITORIAL, DESARROLLO URBANO SUSTENTABLE, REGIONAL,  
METROPOLITANO E INSULAR.

CLAVE: COPLADE/SS/OTDUSRMI/IOR/2022

M.E. ALDO ANGUIANO ALBA

Subsecretario de Gestión Territorial de la SEDETUS, Coordinador Operativo del Subcomité Sectorial de Ordenamiento Territorial, Desarrollo Urbano Sustentable, Regional, Metropolitano e Insular.

C. ERNESTO PAVÓN GUTIERREZ

Subdelegado de Desarrollo Urbano, Ordenación de Territorio y Vivienda de la SEDATU y Secretario Técnico del Subcomité Sectorial.

M.C. LIDIA AGUILAR GOROCICA

Directora Operativa del COPLADE y Vocal Ejecutivo del Subcomité Sectorial de Ordenamiento Territorial, Desarrollo Urbano Sustentable, Regional, Metropolitano e Insular.

LIC. IVETTE AMAIRANI PUC TUZ

Jefa de departamento de Planeación y Evaluación de la SECOES en representación del Lic. Rafael Antonio Del Pozo Dergal, Secretario de la Contraloría del Estado y Coordinador de la Unidad de Control y Evaluación del COPLADE.



QUINTANA ROO  
GOBIERNO DEL ESTADO  
2016 • 2022



**SEDETUS**

SECRETARÍA DE DESARROLLO  
TERRITORIAL URBANO SUSTENTABLE

ACTA DE LA PRIMERA SESIÓN ORDINARIA 2022 DEL SUBCOMITÉ SECTORIAL  
DE ORDENAMIENTO TERRITORIAL, DESARROLLO URBANO SUSTENTABLE, REGIONAL,  
METROPOLITANO E INSULAR.

CLAVE: COPLADE/SS/OTDUSRMI/IOR/2022

**ANEXOS**



LISTA DE ASISTENCIA DE FORMA DIGITAL REALIZADA AL MOMENTO DE LA SESIÓN  
 PRIMERA SESIÓN ORDINARIA 2022 DEL SUBCOMITÉ SECTORIAL DE ORDENAMIENTO TERRITORIAL, DESARROLLO URBANO SUSTENTABLE, REGIONAL, METROPOLITANO E INSULAR



No.	FECHA	DIRECCIÓN DE CORREO ELECTRÓNICO	NOMBRE COMPLETO	CARGO	DEPENDENCIA	TELÉFONO
1	25/03/2022	aldo.anguiano@gmail.com	Aldo Anguiano Alba	Subsecretario de Gestión Territorial de la SEDETUS	SEDETUS	9838351700
2	25/03/2022	epavon.vestida@gmail.com	Ernesto Pavón Gutiérrez	Representante de la SEDTU en Quintana Roo	SEDATU	9831586639
3	25/03/2022	municipal2124@gmail.com	Agustín Pedro Valeriana Palfox	Subdirector	PLANEACIÓN MUNICIPAL	9831117876
4	25/03/2022	desigalo@hotmail.com	Delfino Israel Goyoso López	Director De Planificación Urbana	Secretaría de Planeación Urbana	9848045141
5	25/03/2022	jose.riveroll@inegi.org.mx	Jose Manuel Riveroll Hoy	Comité Estatal	INEGI	9831022464
6	25/03/2022	sedetus.metroplanningroo@gmail.com	Jorge Adelfo Rivero Guerrero	Subsecretario De Desarrollo Metropolitano Zona Norte	SEDETUS	9982365317
7	25/03/2022	ponalo99pa@hotmail.com	Alba Paola Rodríguez Barboza	Jefta Del Departamento De Estadística	Secretaría de Obras Públicas	9831805216
8	25/03/2022	odeneruiz@gmail.com	Enriqueta Odette Ruiz Martínez	Subsecretaria De Planeación	SEFIPLAN	9831267397
9	25/03/2022	lisetas@hotmail.com	Eduardo Antonio Santos Padron	Director De Planeación	SECRETARIA DE DESARROLLO ECONOMICO	9993975800
10	25/03/2022	sdg2002@yahoo.com.mx	Sergio De Luna Golligós	Director General De Planeación Municipal	Municipio de Benito Juárez	9981663828
11	25/03/2022	ara.goveco@gmail.com	Omar Govea Hernández	Subsecretario De Planeación Y Desarrollo Turístico	SEDETUR	9831266608
12	25/03/2022	permo@live.com.mx	Carlos Daniel Ponal Gómez	Director De Obras Públicas	Ayuntamiento de Cozumel	9875640197
13	25/03/2022	alidandra.cedra@seq.edu.mx	Alejandra Guadalupe Cedra Vazquez	Directora De Planeación	Secretaría de Educación	9831369001
14	25/03/2022	planecacion_inoveproo@gmail.com	Virginia Guadalupe Villanueva Quijano	Jefta De Planeación, Control Y Seguimiento	Instituto de Movilidad del Estado de Quintana Roo	9831856009
15	25/03/2022	wilbert.ariba@qroo.gob.mx	Wilbert Arvas Uc	Director Inspección Y Vigilancia	PROCLAJURIA DE PROTECCIÓN AL AMBIENTE (PPA)	9837526773
16	25/03/2022	ivetspac@gmail.com	Ivette Amairani Puc Tuz	Jefta De Depto De Planeación Y Evaluación	Secretaría de la Contraloría	9838359865
17	25/03/2022	lit_omarcontreras@hotmail.com	Omar Contreras Quezada	Jefta Jurídico De La Décima Primera Zona Naval	SECRETARIA DE MARINA	9982727120
18	25/03/2022	sanamaria_capi@outlook.com	Fernando Ramírez Santamaría	Subsecretario	SEDETUS	9837673440 ext 1304
19	25/03/2022	maria.varela@conagua.gob.mx	María Isabel Varela Cámara	Técnico Especializado	Comisión Nacional del Agua	98383524976
20	25/03/2022	ss-jj.metroplanning@gmail.com	Jorge Adelfo Rivero Guerrero	Subsecretario De Desarrollo Metropolitano	SEDETUS	9982365317
21	25/03/2022	becerna@gmail.com	Héctor Enrique Casillas Madrid	Director De Administración Y Finanzas	NIP SERVICIOS AEROS EJECUTIVOS SA DE CV	9838321509
22	25/03/2022	hernan450306@hotmail.com	Feliciano Bernardo Cruz Sosa	Director De Planeación Financiera	CAPA DEL ESTADO DE QUINTANA ROO	9831030207
23	25/03/2022	dipolard_sedetus@hotmail.com	Juan Fco Rivero	Dirección De Planificación Del Territorio En Representación De Gustavo Maldonado, Subito. De Ord. Territ.	SEDETUS	9838351700
24	25/03/2022	reinaldo.biencio@bienestar.gob.mx	Reinaldo Antonio Blanco González	Subdelegado De Desarrollo Social Y Humano	Secretaría de Bienestar	9831456558
25	25/03/2022	manuel.castillo@agpro.gob.mx	Manuel Alfonso Castillo Makel	Jefta De Departamento De Normatividad Ambiental Y Riesgos	Agencia de Proyectos Estratégicos del Estado de Quintana Roo	9983966160
26	25/03/2022	jose.guzmanh@conagua.gob.mx	Jose Manuel Guzman Hernández	Apoyo A Programas Federalizados	Comisión Nacional del Agua DL Quintana Roo	9831344415
27	25/03/2022	gustavo.bradley@gmail.com	Gustavo Alberto García Bradley	Director De Planeación Y Area Coordinadora De Archivo De Lo Senas	Secretaría de Ecología Y Medio Ambiente	9831292187
28	25/03/2022	joinatiz@infonavi.org.mx	José De Jesús Ramírez Fuentes	Gerente Técnico	Infonavi	9982424891
29	25/03/2022	melcorosdomay@gmail.com	Malco Efrain Rosado May	Director De Desarrollo Urbano Y Ecología	Ayuntamiento de Felipe Carrillo Puerto	9831325789
30	25/03/2022	concal.obras.viales@gmail.com	Daffry Alicia Puc Gómez	Miembro	CMC Quintana Roo	9831079448
31	25/03/2022	gecheepines@hotmail.com	Herminda Geche Espinosa	Jefta Del Departamento De Dictaminación	Secretaría de Turismo	9841145270
32	25/03/2022	francisco.pedraza@qroo.gob.mx	Gustavo Pedraza	Secretario Técnico	PPA	983190819
33	25/03/2022	carlos.zavala@qroo.gob.mx	Ing. Carlos Alberto Zavala Coral	Responsable Del Área De Proyectos De La Sesa	Servicios Estatales de Salud	9838672218
34	25/03/2022	informacion.sedopr@gmail.com	Pablo Doris Villalobos Trujillo	Jefta De Departamento De Información	Secretaría de Desarrollo Agropecuario Rural Y Pesca	9831163151
35	25/03/2022	angel.seduv@gmail.com	Angel Hernández Cruz	Jefta Departamento Estudios Urbanos	SEDETUS	9831361937
36	25/03/2022	jitihel@grupomcm.com	Juan Ignacio Alfie Lambarri	Comisión Ejecutiva	COLEGIO DE INGENIEROS CIVILES DE CANCUN	9982429168
37	25/03/2022	sediaz@conevi.gob.mx	Shiv's Circe Diaz Duarte	Subdirectora General De Análisis De Vivienda, Prospectiva Y Sustentabilidad	Comisión Nacional de Vivienda	5523064862
38	25/03/2022	luisacamara_01@hotmail.com	Luiso Cristiano Cáceres De La Cruz	Directora De Planeación	Municipio de Bacalar	9831588639
39	25/03/2022	jose.guierrez.uqroo@gmail.com	José De Jesús Pifa Guirfrez	Auxiliar	Municipio de Bacalar	9831230427
40	25/03/2022	roberto.seis@hotmail.com	Roberto Carlos Seis Duran	Enlace Supervisor	INEGI	9837007503
41	25/03/2022	desigalo@hotmail.com	Delfino Israel Goyoso López	Director De Planeación Urbana	SEDETUS	9848045141
42	25/03/2022	pedramiramez@conagua.gob.mx	Edgar Ramírez Méndez	Directora Local	CONAGUA	5618831814
43	25/03/2022	robertobaltranz@gobiernodosestado.gob.mx	Rodrigo Baltranz Sánchez	Secretaría De Ordenamiento Territorial	SECRETARIA DE ORDENAMIENTO TERRITORIAL	9983658914

No.	FECHA	DIRECCION DE CORREO ELECTRONICO	NOMBRE COMPLETO	CARGO	DEPENDENCIA	TELÉFONO
44	25/03/2022	jo_gabovrel_52@hotmail.com	Jorge Gabovrel Sampson	Director De Planeacion Y Valuacion	INSTITUTO GEOGRAFICO Y CATASTRAL	983 13 513 73
45	25/03/2022	danielrinc@hotmail.com	Daniel Torres Ayala	Analista	Instituto Geográfico y Catastral del Estado	9838360917
46	25/03/2022	Sin correo	C. José Andrés Manzanilla Interior	Director Gral. Desarrollo Urbano Medio Ambiente y Ecología	Municipio de Ohtón P. Blanco	sin numero
47	25/03/2022	Sin correo	David Madero Esquiliano	INEGI	INEGI	sin numero

La Secretaría de Desarrollo Territorial Urbano Sustentable del Estado de Quintana Roo (SEDETUS), es la responsable del tratamiento de los datos que se obtengan a través del registro de asistencia de los integrantes del Subcomité Sectorial. Los datos personales serán utilizados para llevar un control de asistencia de los integrantes e Invitados a la Primera Sesión Ordinaria del Subcomité de Sectorial de Ordenamiento Territorial, Desarrollo Urbano Sustentable, Regional, Metropolitano e Insular de conformidad a lo dispuesto en el Art. 25 fracción I y II de la Ley de Planeación para el Desarrollo del Estado de Quintana Roo. Para mayor información sobre el uso de sus datos personales, puede consultar nuestro Aviso de Privacidad Integral, disponible en nuestro portal de internet: <http://proce.gob.mx/advertus> en la sección de Información de Interés.





SUBSECRETARÍA O MUNICIPIO	Línea de Acción del FED	Línea de Acción del Programa de desarrollo	Nombre del programa o proyecto	Beneficiarios (Cant. Indiv y Tipo)	Monto			Inversión				Observaciones																																																																																																																																													
					Porcentaje	Unidad de Medida	Logrado al 31 Diciembre de 2021	% de Avance	Municipal	Estatal	Federal		Otro	Total	Ejercidos al 31 Diciembre de 2021	% de Avance																																																																																																																																									
																	Fondo																																																																																																																																								
PROGRAMA 21	4. Incrementar, en coordinación con los gobiernos federales y municipales, el programa de desarrollo de las zonas de vivienda en condiciones estables y de tratamiento.	7. Dar de Bajas a las Familias Aquejadas Viviendo en Condiciones de Hacinamiento y Faltas de Agua Limpia.	"Programa Municipal De Vivienda: Construcción De Casas Construcción De Casas De Bloques Para Vivienda"	20 FAMILIAS	20	BUDGETONES	5	100%	\$1,662,712.18	NA	NA	NA	NA	\$1,662,712.18	\$1,662,712.18	100%	FSM																																																																																																																																								
																		PROGRAMA 22	4. Implementar, en coordinación con los gobiernos federales y municipales, el programa de desarrollo de las zonas de vivienda en condiciones estables y de tratamiento.	1. Definir Recursos De Las Aportaciones A La Atención De Las Comunidades De Vivienda Del Municipio	"Programa Municipal De Vivienda: Construcción De Casas Domiciliadas En Calle 1 Y 18 De Norte"	13 FAMILIAS	13	CUARTO DOMINIO	3	100%	\$1,408,436.71	NA	NA	NA	\$1,408,436.71	\$1,408,436.71	100%	FSM																																																																																																																							
																																			PROGRAMA 23	6. Implementar, en coordinación con los gobiernos federales y municipales, el programa de desarrollo de las zonas de vivienda en condiciones estables y de tratamiento.	1. Definir Recursos De Las Aportaciones A La Atención De Las Comunidades De Vivienda Del Municipio	"Programa Municipal De Vivienda: Construcción De Casas Domiciliadas En Calle 1 Y 18 De Norte"	27 FAMILIAS	27	CUARTO DOMINIO	3	100%	\$3,304,222.20	NA	NA	NA	\$3,304,222.20	\$3,304,222.20	100%	FSM																																																																																																						
																																																				PROGRAMA 30	3. Rehabilitar la infraestructura deportiva y recreativa para mejorar la calidad de vida de las personas.	3. Rehabilitar La Infraestructura Deportiva Estreña Y Construir Nuevas Instalaciones En El Municipio.	"Construcción De Canchas De Fútbol Y Estadio Multiusos En La Localidad De Kuchumatán"	350 HABITANTES	640	M2	NA	100%	\$2,440,271.48	NA	NA	NA	\$2,440,271.48	\$2,440,271.48	100%	FSM																																																																																					
																																																																					PROGRAMA 30	3. Rehabilitar la infraestructura deportiva y recreativa para mejorar la calidad de vida de las personas.	3. Rehabilitar La Infraestructura Deportiva Estreña Y Construir Nuevas Instalaciones En El Municipio.	"Construcción De Canchas De Fútbol Y Estadio Multiusos En La Localidad De Kuchumatán"	384 HABITANTES	640	M2	NA	100%	\$2,350,667.40	NA	NA	NA	\$2,350,667.40	\$2,350,667.40	100%	FSM																																																																				
																																																																																						PROGRAMA 30	3. Rehabilitar la infraestructura deportiva y recreativa para mejorar la calidad de vida de las personas.	3. Rehabilitar La Infraestructura Deportiva Estreña Y Construir Nuevas Instalaciones En El Municipio.	"Construcción De Canchas De Fútbol Y Estadio Multiusos En La Localidad De Kuchumatán"	1000 HABITANTES	640	M2	NA	100%	\$2,073,557.20	NA	NA	NA	\$2,073,557.20	\$2,073,557.20	100%	FSM																																																			
																																																																																																							PROGRAMA 30	3. Rehabilitar la infraestructura deportiva y recreativa para mejorar la calidad de vida de las personas.	3. Rehabilitar La Infraestructura Deportiva Estreña Y Construir Nuevas Instalaciones En El Municipio.	"Construcción De Canchas De Fútbol Y Estadio Multiusos En La Localidad De Kuchumatán"	500 HABITANTES	640	M2	NA	100%	\$2,089,426.67	NA	NA	NA	\$2,089,426.67	\$2,089,426.67	100%	FSM																																		
																																																																																																																								PROGRAMA 5	9. Dirigir e implementar acciones integrales de desarrollo urbano en coordinación con actores del sector.	3. Adecuaciones De Las Avenidas 3 Como Avenidas De Comercio Y Turismo Para Los Vecinarios.	"Mejoramiento De Vías Urbanas De La Avenida 3 De La Ciudad De Bostón"	12527 HABITANTES	3713	M2	100%	\$4,444,750.19	NA	NA	NA	NA	\$4,444,750.19	\$4,444,750.19	100%	FSM																	
																																																																																																																																									PROGRAMA 9	12. Cooperar con los gobiernos municipales en la implementación de la cobertura de electrificación y alumbrado público.	3. Adquirir Material Para Mantenimiento De Alumbrado Público	"Mantenimiento De La Red De Alumbrado Público De Sector 1 Y Sector 2 De La Ciudad De Bostón"	13267 HABITANTES	1460	ML	100%	\$2,075,109.85	NA	NA	NA	NA	\$2,075,109.85	\$2,075,109.85	100%	FSM
PROGRAMA 21	12. Cooperar con los gobiernos municipales en la implementación de la cobertura de electrificación y alumbrado público.	3. Adquirir Material Para Mantenimiento De Alumbrado Público	"Mantenimiento De Alumbrado Público De Sector 1 Y Sector 2 De La Ciudad De Bostón"	12527 HABITANTES	1600	ML	100%	\$3,007,669.47	NA	NA	NA	NA	\$3,007,669.47	\$3,007,669.47	100%	FSM																																																																																																																																									
																	PROGRAMA 21	12. Cooperar con los gobiernos municipales en la implementación de la cobertura de electrificación y alumbrado público.	3. Adquirir Material Para Mantenimiento De Alumbrado Público	"Mantenimiento De La Red Eléctrica En La Calle 59 Colonia Universidad De La Ciudad De Bostón"	184 HABITANTES	1600	ML	100%	\$2,335,902.27	NA	NA	NA	NA	\$2,335,902.27	\$2,335,902.27	100%	FSM																																																																																																																								
																																		PROGRAMA 21	12. Cooperar con los gobiernos municipales en la implementación de la cobertura de electrificación y alumbrado público.	1. Definir Recursos De Las Aportaciones A La Atención De Las Comunidades De Vivienda Del Municipio	"Construcción De Casas De Vivienda Comunitaria De La Ciudad De Bostón"	25 FAMILIAS	149	M2	100%	\$1,608,151.38	NA	NA	NA	NA	\$1,608,151.38	\$1,608,151.38	100%	FSM																																																																																																							
																																																			PROGRAMA 21	15. Ampliar, en coordinación con los gobiernos federales y municipales, la cobertura de programas de desarrollo urbano en zonas de mayor vulnerabilidad y pobreza en zonas de mayor vulnerabilidad y pobreza.	14. Ejecutar Los Programas De Desarrollo Urbano En Zonas De Mayor Vulnerabilidad Y Pobreza	"Construcción De Viviendas A La Red De Desarrollo Urbano"	13510 HABITANTES	24000	M2	100%	\$13,816,601.85	NA	NA	NA	NA	\$13,816,601.85	\$13,816,601.85	100%	FSM																																																																																						
																																																																				PROGRAMA 29	6. Cooperar con los municipios en la elaboración de estrategias para regular la vivienda vehicular y personal urbana.	3. Impulsar Al Sector Turístico Y Desarrollo Económico.	"Simulacro E Instalación De Señales De Transito En La Ciudad De Bostón"	13267 HABITANTES	290	SEÑAL DE TRANSITO	100%	\$999,050.00	NA	NA	NA	NA	\$999,050.00	\$999,050.00	100%	FSM																																																																					
																																																																																					PROGRAMA 29	6. Cooperar con los municipios en la elaboración de estrategias para regular la vivienda vehicular y personal urbana.	12. Reparar La Avenida Central Y Avda. Principales	"Reconstrucción De Calle Y Avda. En Varas Localidades Del Municipio De Bostón"	13510 HABITANTES	24000	M2	100%	\$13,816,601.85	NA	NA	NA	NA	\$13,816,601.85	\$13,816,601.85	100%	FSM																																																				
																																																																																																						PROGRAMA 29	6. Cooperar con los municipios en la elaboración de estrategias para regular la vivienda vehicular y personal urbana.	12. Reparar La Avenida Central Y Avda. Principales	"Reconstrucción De Calle De La Ciudad De Bostón"	13267 HABITANTES	4120	M2	100%	\$1,998,848.12	NA	NA	NA	NA	\$1,998,848.12	\$1,998,848.12	100%	FSM																																			
																																																																																																																							PROGRAMA 29	6. Cooperar con los municipios en la elaboración de estrategias para regular la vivienda vehicular y personal urbana.	12. Reparar La Avenida Central Y Avda. Principales	"Reconstrucción De Calle Y Avda. En Varas Localidades Del Municipio De Bostón"	13267 HABITANTES	10440	M2	100%	\$4,999,471.01	NA	NA	NA	NA	\$4,999,471.01	\$4,999,471.01	100%	FSM																		

SUBSECRETARÍA O MUNICIPIO	Línea de Acción del FED	Línea de Acción del Programa de desarrollo	Nombre del programa o proyecto	Beneficiarios/Cantidad y Tipo)	Proceso	Mesa		Avanzado				Observaciones		
						Unidad de Medida	Legado al 31 Diciembre de 2021	% de Avance	Avanzado					
									Municipal	Federal	Otro		Total	Estado al 31 Diciembre de 2021
	PROGRAMA 30	13. Construir la infraestructura deportiva y recreativa para mejorar la calidad de vida de las personas.	"Construcción De Parque"	52 HABITANTES	1	PARQUE	1	100%	\$1,198,046.59	NA	NA	\$1,198,046.59	100%	FISA
	PROGRAMA 30	7. Construir y conservar la infraestructura deportiva y recreativa para mejorar la calidad de vida de las personas.	"Construcción De Avanzado Urbano En Calle 24 Y 32 De La Ciudad De Boquerón"	1257 HABITANTES	2918	ML	2918	100%	\$2,578,976.61	NA	NA	\$2,578,976.61	100%	FISA
	PROGRAMA 30	5. Gestionar, Las Recreos Estables Y Instalaciones Para La Mejora De La Calidad De Vida De Los Ciudadanos.	"Proyecto Asociacionismo De Las Oficinas Del Poblado Municipal De Boquerón"	1257 HABITANTES	1	OSBA	1	100%	\$1,220,691.20	NA	NA	\$1,220,691.20	100%	FISA
	PROGRAMA 30	8. Construir y conservar la infraestructura deportiva y recreativa para mejorar la calidad de vida de las personas.	"Construcción De Circuito De Fútbol Y Espacio Multiusos En La Localidad De Chito Montano"	640 HABITANTES	640	M2	640	100%	\$3,046,718.00	NA	NA	\$3,046,718.00	100%	FORTAMUN
	PROGRAMA 30	12. Construir con los gobiernos municipales en la ampliación de la cobertura de identificación biométrica pública.	"Construcción De Circuito De Fútbol Y Espacio Multiusos En La Localidad De Neguilmar"	2018 HABITANTES	792	M2	792	100%	\$2,311,184.60	NA	NA	\$2,311,184.60	100%	FORTAMUN
	PROGRAMA 21	12. Construir con los gobiernos municipales en la ampliación de la cobertura de identificación biométrica pública.	"Adquisición De Accesorios Y Focos Para Rehabilitación De Alumbrado Público En Diversas Locaciones Del Municipio De Boquerón Segund Etapa."	36766 HABITANTES	1	LOTE	1	100%	\$1,980,829.68	NA	NA	\$1,980,829.68	100%	FORTAMUN
	PROGRAMA 21	12. Construir con los gobiernos municipales en la ampliación de la cobertura de identificación biométrica pública.	"Adquisición De Accesorios Y Focos Para Rehabilitación De Alumbrado Público En Diversas Locaciones Del Municipio De Boquerón"	36767 HABITANTES	1	LOTE	1	100%	\$2,999,643.99	NA	NA	\$2,999,643.99	100%	FORTAMUN
	PROGRAMA 30	8. Construir y conservar la infraestructura deportiva y recreativa para mejorar la calidad de vida de las personas.	"Trabaja En Multiusos En La Localidad De Rio Guacimán"	520 HABITANTES	640	LOTE	640	100%	\$2,120,254.67	NA	NA	\$2,120,254.67	100%	FORTAMUN
	PROGRAMA 09	6. Construir con los municipios en la rehabilitación de autopistas para regular el flujo vehicular y peatonal urbano.	"Programa De Bacheo En La Ciudad De Boquerón"	12627 HABITANTES	2900	M2	2900	100%	\$1,494,812.05	NA	NA	\$1,494,812.05	100%	FORTAMUN

*[Handwritten signature]*

*[Handwritten signature]*



ANEXO 3  
CIERRE INDICADORES 2021

Programa de Desarrollo	Tema	Nivel	Categoría	Descripción	Indicador	Unidad de Medida	Fuente/Método de Verificación	Año Línea Base	Meta 2021	Presupuesto 2021	Nivel de Cumplimiento	Justificación de la Variación 2021	Descripción de los Resultados 2021
13 - Actualización del Programa Sectorial de Ordenamiento Territorial, Desarrollo Urbano Sustentable, Regional, Metropolitana e Insular	No aplica	1 - Programa de Desarrollo (Indicadores y Herramientas)	13	Actualización del Programa Sectorial de Ordenamiento Territorial, Desarrollo Urbano Sustentable, Regional, Metropolitana e Insular	PE2312 - Suelo Urbano	414 - Hábitat	INSO	2017	212,000	462,700	10.53%	CON LAS ACCIONES URBANÍSTICAS EN COORDINACIÓN CON LOS PROGRAMAS DE DESARROLLO URBANO, REGULACIÓN A TRAVÉS DE LAS CONTAMINACIONES COMPATIBILIDAD URBANÍSTICAS DURANTE EL EJERCICIO 2021, SE TENIA PREVISTO EL SEGUIMIENTO DE LOS INDICADORES DEL ESTADO DE QUINTANA ROO, SIN EMBARGO, SE DESVIÓ AL SER LLEVADO A LA GUBERNACIÓN POR PARTE DE LOS DESARROLLADORES PARTICULARES.	
13 - Actualización del Programa Sectorial de Ordenamiento Territorial, Desarrollo Urbano Sustentable, Regional, Metropolitana e Insular	No aplica	1 - Programa de Desarrollo (Indicadores y Herramientas)	13	Actualización del Programa Sectorial de Ordenamiento Territorial, Desarrollo Urbano Sustentable, Regional, Metropolitana e Insular	PE2301 - Activación Registrada en Circulación	791 - Vehículo	INSO	2017	644,666,000	40,000	6.19%	LA META NO SE ALCANZA YA QUE EL UNIVERSO PROGRAMADO ES GRANDE COMPARADO CON EL EJERCICIO ANTERIOR QUE CORRESPONDE SOLO A LOS VEHÍCULOS DEL SERVICIO PÚBLICO DE TRANSPORTE.	
13 - Actualización del Programa Sectorial de Ordenamiento Territorial, Desarrollo Urbano Sustentable, Regional, Metropolitana e Insular	No aplica	1 - Programa de Desarrollo (Indicadores y Herramientas)	13	Actualización del Programa Sectorial de Ordenamiento Territorial, Desarrollo Urbano Sustentable, Regional, Metropolitana e Insular	PE2311 - Schabdes para el Viajero	794 - Subvención	SNIO (CONAVI)	2017	6,664,000	1,000,000	16.18%	SIN COMENTARIO	
13 - Actualización del Programa Sectorial de Ordenamiento Territorial, Desarrollo Urbano Sustentable, Regional, Metropolitana e Insular	No aplica	1 - Programa de Desarrollo (Indicadores y Herramientas)	13	Actualización del Programa Sectorial de Ordenamiento Territorial, Desarrollo Urbano Sustentable, Regional, Metropolitana e Insular	PE2313 - Índice General de Ancho en PM EED	375 - Índice	Servicios de Ingeniería y Estudios de Obras Públicas	2016	54,300	17,000	131.42%	PARA EL EJERCICIO 2021 EL ESTADO DE QUINTANA ROO ALCANZO LA POSICIÓN #17 DE 32 ESTADOS EN EMBARGO, ESTA OFRTA NO RESULTA DESFAVORABLE PARA DESTACAR EL RESULTADO EN UN 13% COLOCÁNDOSE POR ENCIMA DE LA MEDIA NACIONAL Y SUPERANDO EL PORCENTAJE DE AVANCE DEL EJERCICIO 2020 EN DONDE OBTUVO 72.9%	
13 - Actualización del Programa Sectorial de Ordenamiento Territorial, Desarrollo Urbano Sustentable, Regional, Metropolitana e Insular	No aplica	1 - Programa de Desarrollo (Indicadores y Herramientas)	13	Actualización del Programa Sectorial de Ordenamiento Territorial, Desarrollo Urbano Sustentable, Regional, Metropolitana e Insular	PE2314 - Índice General de Ancho en PM EED	375 - Índice	Servicios de Ingeniería y Estudios de Obras Públicas	2016	54,300	17,000	131.42%	PARA EL EJERCICIO 2021 EL ESTADO DE QUINTANA ROO ALCANZO LA POSICIÓN #17 DE 32 ESTADOS EN EMBARGO, ESTA OFRTA NO RESULTA DESFAVORABLE PARA DESTACAR EL RESULTADO EN UN 13% COLOCÁNDOSE POR ENCIMA DE LA MEDIA NACIONAL Y SUPERANDO EL PORCENTAJE DE AVANCE DEL EJERCICIO 2020 EN DONDE OBTUVO 72.9%	
13 - Actualización del Programa Sectorial de Ordenamiento Territorial, Desarrollo Urbano Sustentable, Regional, Metropolitana e Insular	No aplica	1 - Programa de Desarrollo (Indicadores y Herramientas)	13	Actualización del Programa Sectorial de Ordenamiento Territorial, Desarrollo Urbano Sustentable, Regional, Metropolitana e Insular	PE2302 - Porcentaje de Acciones Operando	593 - Porcentaje	Registro electrónico de Inmuebles y Catastro Municipal	2017	100,000	100,000	100.00%	NO AFECTO LA VARIACION EN ESTE EJERCICIO, DERIVADO QUE SE PROGRAMO UN DETERMINADO NUMERO DE AERODIOMOS OPERANDO Y CUAL NUMERO DE AERODIOMOS SON LOS QUE SE OPERAN ACTUALMENTE.	
13 - Actualización del Programa Sectorial de Ordenamiento Territorial, Desarrollo Urbano Sustentable, Regional, Metropolitana e Insular	No aplica	1 - Programa de Desarrollo (Indicadores y Herramientas)	13	Actualización del Programa Sectorial de Ordenamiento Territorial, Desarrollo Urbano Sustentable, Regional, Metropolitana e Insular	PE2307 - Población Urbana Rural	595 - Población Urbana	INEGI	2017	78,000	76,600	100.26%	CON LAS ACCIONES EMPRENDEDAS SE LOGRO EL FIN DE COADYUVAR EN EL BENEFICIO DE LA POBLACION EN EL TERRITORIO PLANEADO.	
01 - Ordenamiento Territorial, Desarrollo Urbano Sustentable, Regional, Metropolitana e Insular	01 - Ordenamiento Territorial, Desarrollo Urbano Sustentable, Regional, Metropolitana e Insular	2 - Objetivo (Indicadores y Herramientas)	13-21	Impulsar la gobernanza urbana con la colaboración y participación de los actores involucrados en el desarrollo urbano, metropolitana e insular, así como la mejora y regeneración en el estado de bienestar de la ciudadanía a través del Ordenamiento Territorial, Programa Estatal de Ordenamiento Territorial, Ecológico y Urbano Sustentable, Regional, Metropolitana e Insular, así como las políticas nacionales y estatales para contar con asentamientos humanos, ciudades, zonas metropolitanas e insulares integradas, completadas y sostenibles.	90701 - Porcentaje del cumplimiento programado de metas sustantivas del Gobierno del Estado	595 - Porcentaje	SEDEFAM	2017	24,070	95,000	92.17%	PARA EL CUARTO TRIMESTRE DEL EJERCICIO FISCAL, SE PROGRAMO UN CUMPLIMIENTO DEL 92% DE META, LO QUE SUPERADOR, QUE ES DE 1.24 INDICADORES QUE SALDRAN EN VERDE, SIN EMBARGO, FUE UN TOTAL DE 1.24 INDICADORES QUE ALCANZARON EL RANCHO VERDE, GENERANDO UN CUMPLIMIENTO EFECTIVO PARA ESTE EJERCICIO. ASÍ COMO EN EL EJERCICIO ANTERIOR, ESTO RESULTO PERMITIENDO APLICAR LA CONSOLIDACION DE MODELOS DE GESTION PARA RESULTADOS, PERMITIENDO ASIMIR QUE LOS ENTES PUBLICOS DEL ESTADO HAN MEJORADO EN SU PLANEACION Y SU PROGRAMACIONAL PLANTEARSE METAS REALISTAS DE LOGRARSE.	









Tema	Clave	Descripción	Entregable	Unidad de Medida	Año Inicio Base	Meta 2021	Realización 2021	Nivel de Cumplimiento 2021	Justificación de la Variación 2021	Descripción de Resultados 2021
01 - Ordenamiento Territorial, Desarrollo Urbano, Metropolitano e Insular	5-27-01-08	Insular en coordinación con las áreas de los tres niveles de gobierno correspondiente, la revisión continua del marco legal inherente que impide acciones de regulación y administración de los asentamientos humanos, el ordenamiento territorial y el desarrollo urbano.	Proyecto de Reglamento.	Proyecto	2019	1.000	1.000	100%	SE EL MARCO DE LAS ACCIONES DE REGULACIÓN Y ADMINISTRACIÓN DE LOS ASENTAMIENTOS HUMANOS EN EL MUNICIPIO DE OTHÓN P. BLANCO REALIZADOS PREVIAMENTE EN EL AÑO 2004, COMO RESULTADO DE LA SANITARIA POR EL VIRUS SARS-COV2 (COVID-19), SE IMPULSÓ EN COORDINACIÓN CON EL MUNICIPIO DE OTHÓN P. BLANCO EL REGLAMENTO DE DESARROLLO URBANO Y CONSTRUCCIÓN DEL MUNICIPIO DE OTHÓN P. BLANCO (PUBLICADO EN EL PERIÓDICO OFICIAL DEL GOBIERNO DEL ESTADO CON FECHA 15 DE ENERO DE 2021).	RESULTADO DE ESTA ACCIÓN DE GRAN IMPORTANCIA PARA LA REVITALIZACIÓN Y MEJORAMIENTO DE LAS OBRAS DE CONSTRUCCIÓN ARQUITECTÓNICAS E IMAGEN DEL MUNICIPIO DE OTHÓN P. BLANCO SE BENEFICIA A POCO MÁS DE 233 MIL HABITANTES DEL MUNICIPIO DE OTHÓN P. BLANCO EN SU IDENTIDAD, CONSERVACIÓN, MANTENIMIENTO Y PRESERVACIÓN DE LAS OBRAS DE ESTRUCTURA URBANAS QUE COMPONEN AL MUNICIPIO GENERANDO ARMONIZACIÓN Y EQUILIBRIO ENTRE EL ESPACIO PÚBLICO, LAS ÁREAS VERDES, LA EDIFICACIÓN Y EL EQUIPAMIENTO URBANO CONSTRUCCIÓN.
01 - Ordenamiento Territorial, Desarrollo Urbano, Metropolitano e Insular	5-27-01-09	Promover la generación de reservas de suelo necesario para garantizar el correcto crecimiento ordenado de las ciudades, instrumentos de planificación.	Piquetas de reservas de suelo incorporadas a los instrumentos de planificación.	Número de propuestas de reservas.	2019	1.000	5.000	500%	SE LOGRÓ LA META PLANTEADE AL CANCIANAR A LA FECHA LOS PROYECTOS PROGRAMADOS.	CON LOS TRABAJOS COORDINADOS ENTRE EL GOBIERNO DEL ESTADO Y LOS MUNICIPIOS DE OTHÓN P. BLANCO, FELIPE CARRILLO PUERTO Y PUERTO MORELOS, SE LOGRÓ PLANIFICAR E INCORPORAR 5 POLÍGONOS DESTINADOS COMO RESERVAS URBANAS PARA EL FUTURO CRECIMIENTO URBANO CUYAS TIERRAS ANTES ESTABAN SIN UN USO DE SUELO ESPECÍFICO Y SIN UN PLAN QUE PUEBLAS EN FORUM POLY Y QUE CON SU INTEGRACIÓN EN LOS PLANES DE ORDENAMIENTO TERRITORIAL PARA DE ORDENAMIENTO TERRITORIAL Y DESARROLLO URBANO MISMO QUE SE ENCUENTRAN PUBLICADOS EN P.O.: 1. LA ACTUALIZACIÓN DEL POU DE MAHUALA, EL CUAL INCORPORA 1.744,05 HAS. (SUELO URBANO); 2. EL POU DE PUERTO MORELOS CON 2.114,49 HAS. (SUELO URBANO); 3. LA ACTUALIZACIÓN DEL POU DE OTHÓN P. BLANCO PARA OBTENER UN PLAN DE ORDENAMIENTO TERRITORIAL PARA OBTENER UN PLAN DE ORDENAMIENTO TERRITORIAL Y DE CENTROS DE SERVICIOS PÚBLICOS DE LAS LOCALIDADES DE XAHUACHO, MUNICIPIO DE OTHÓN P. BLANCO Y JOSE MARIA PINO SUÁREZ MUNICIPIO DE FELIPE CARRILLO PUERTO SE LOGRÓ DAR CREDITIBILIDAD A LAS ÁREAS DE CRECIMIENTO URBANO A FUTURO.
01 - Ordenamiento Territorial, Desarrollo Urbano, Metropolitano e Insular	5-27-01-10	Enviar las actuaciones y/o constancias correspondientes de acuerdo a la normatividad vigente aplicable.	Constancias de compatibilidad territorial y/o autorizaciones	Número de Acreditaciones	2017	500.000	1.093.000	121%	SE CONSIDERAN 169 ACREDITACIONES Y 824 CONSTANCIAS DE COMPATIBILIDAD TERRITORIAL EN EL EJERCICIO 2021	SE CONSIDERAN 169 ACREDITACIONES Y 824 CONSTANCIAS DE COMPATIBILIDAD TERRITORIAL EN EL EJERCICIO 2021
01 - Ordenamiento Territorial, Desarrollo Urbano, Metropolitano e Insular	5-27-01-11	Establecer mecanismos de monitorización del desarrollo urbano y el crecimiento territorial.	Reporte de inspecciones y verificaciones	Número de inspecciones y verificaciones.	2017	35.000	34.000	97%	SE CUMPLIO UN NIVEL DE CUMPLIMIENTO ADECUADO.	PARA ESTE EJERCICIO 2021 SE HA LOGRADO 34 INSPECCIONES/VERIFICACIONES A DESARROLLOS QUE INCUMPLEN A LA NORMATIVIDAD EN MATERIA DE DESARROLLO URBANO Y SERVICIOS INMOBILIARIOS.
01 - Ordenamiento Territorial, Desarrollo Urbano, Metropolitano e Insular	5-27-01-12	Elaborar políticas públicas integradoras de los instrumentos territoriales y de aprobación y clasificación de la oferta inmobiliaria.	Instrumentos de planeación de terrenos insulares.	Número de instrumentos de planeación.	2019	1.000	1.000	100%	SE ALCANZÓ LA META PROGRAMADA.	SE LOGRÓ CON TRABAJO CONJUNTO Y COORDINACIÓN EN EL PLENO DE SU CONSEJO MUNICIPAL DE ORDENAMIENTO TERRITORIAL, ECOLÓGICO Y DESARROLLO URBANO, EL CULMINAR Y PUBLICAR EL PROYECTO DEL MUNICIPIO, EN ESTE SENTIDO SE FUNDAMENTA DENTRO DEL DOCUMENTO EL ESTABLECER POLÍTICAS Y CRITERIOS PARA TORNARLOS COMO ECOLÓGICOS QUE
01 - Ordenamiento Territorial, Desarrollo Urbano, Metropolitano e Insular	5-27-01-13	Promover ante los órganos autónomos de consulta, aquellas medidas necesarias para atender posibles consecuencias derivadas de riesgos meteorológicos.	Acciones de evaluación, diagnóstico y/o mitigación en materia de planeación.	Número de acciones.	2019	1.000	1.000	100%	NO SE TUVIERON ACCIONES DE ATENCIÓN POR RÁFAGAS CONCENTRADAS POR FENÓMENOS METEOROLÓGICOS PORQUE NO SE PRESENTARON PARA EL 2021 NINGUN FENÓMENO DE ESTE TIPO, SIN EMBARGO CUANDO HUBIERON CAÍDOS OCASIONADOS EN TEMAS DE INFRAESTRUCTURA Y EQUIPAMIENTO REGIONAL O LOCAL, POR EL TEMA MENCIONADO, SI ES IMPORTANTE SEÑALAR QUE LA SEDETIUS TRABAJA EN COORDINACIÓN CON LAS DEIAS IMPARTIENDO SEMINARIOS Y TALLERES EN LOS QUE SE ENFOCÓ EN LA PREVENCIÓN DE LOS RIESGOS DEL SECTOR AS COMO DEL SECTOR SALUD EN EL TEMA DE PROPICIAR Y EN ESTE SENTIDO PROPONER ACCIONES PARA MINIMIZAR LOS RIESGOS EN LOS LÍMITES Y SERVICIOS QUE AYUDEN A LA POBLACIÓN A MINIMIZAR RIESGOS EN SU SALUD.	ESTE TEMA LA SEDETIUS CONDUJO CON PROTECCIÓN CIVIL PARA PREVENIR LA OCURRENCIA DE RIESGOS EN LA INSTANCIA A CARGO DE LAS ZONAS URBANAS CON MÁS ALTA PELIGROSIDAD A CAUSA DE LA COVID 19. DE ESTA FORMA SE AYUDO A TOMAR MEDIDAS PRECAUTORIAS DE PREVENCIÓN DE POSIBLES RIESGOS MAYORES POR LA SITUACIÓN
01 - Ordenamiento Territorial, Desarrollo Urbano, Metropolitano e Insular	5-27-01-14	Colaborar con los gobiernos municipales en la elaboración de Planes de Manejo y aprovechamiento para la diversificación turística de las zonas insulares.	Propuestas presentadas ante los consejos	Número de propuestas presentadas	2019	1.000	0.000	0%	NO SE ALCANZÓ LA META PREVISTA	EL 2021 FUE UN AÑO ATÍPICO DONDE LOS MUNICIPIOS INSULARES COMO COZUMEL, DIEDERON PRIORIDAD A LOS INSTRUMENTOS DE PLANEACIÓN TERRITORIAL, ANQUE EN LOS PLANES DE MANEJO, EL PUNTO DE FOCO FUERON LAS POLÍTICAS DE CONSERVACIÓN Y PROTECCIÓN DEL SUELO PARA LA DIVERSIFICACIÓN TURÍSTICA DE LA ISLA.
01 - Ordenamiento Territorial, Desarrollo Urbano, Metropolitano e Insular	5-27-01-15	Colaborar con el gobierno federal y municipal en la creación de un fondo para el desarrollo de áreas protegidas, parques urbanos para la conservación de la flora y fauna nativa de las zonas insulares, en la elaboración de Planes de Manejo y aprovechamiento para la diversificación turística de las zonas insulares.	Solicitud de base de datos de las zonas insulares.	Hechuras.	2020	2.000	0.000	0%	NO SE ALCANZÓ LA META PREVISTA	NO SE ALCANZÓ LA META PREVISTA
01 - Ordenamiento Territorial, Desarrollo Urbano, Metropolitano e Insular	5-27-01-16	Desarrollar e implementar acciones para fortalecer el Modelo de Prevención Cultural Roo.	Estrategias, Proyectos y/o Acciones en el espacio público.	Número de Estrategias, Proyectos y/o Acciones.	2020	1.000	1.000	100%	SE REALIZARON REUNIONES DE TRABAJO VIA ZOOM CON EL GRUPO AMBIENTES MÁS INCULCANTES, CON EL OBJETIVO DE LLEVAR UN FORTALECIMIENTO TRANSVERSAL EN MATERIA DE ESPACIOS PÚBLICOS Y MOVILIDAD ZONA NORTE	SE REALIZARON REUNIONES DE TRABAJO VIA ZOOM CON EL GRUPO AMBIENTES MÁS INCULCANTES, CON EL OBJETIVO DE LLEVAR UN FORTALECIMIENTO TRANSVERSAL EN MATERIA DE ESPACIOS PÚBLICOS Y MOVILIDAD ZONA NORTE
01 - Ordenamiento Territorial, Desarrollo Urbano, Metropolitano e Insular	5-27-01-17	Impulsar e implementar acciones permanentes en materia de promoción, protección y defensa de los Derechos Humanos, así como la conciliación familiar de los Servicios Públicos, fortaleciendo el ejercicio de los Derechos Humanos de los ciudadanos.	Cursos de capacitación.	Número de servicios públicos capacitados.	2020	50.000	47.000	94%	MEJOR PARTICIPACIÓN E INTERÉS POR PARTE DE LOS SERVIDORES PÚBLICOS	MEJOR PARTICIPACIÓN E INTERÉS POR PARTE DE LOS SERVIDORES PÚBLICOS
02 - Movilidad Sostenible y Ecológica	5-29-01-01	Elaborar el Programa Integral de Movilidad Urbana Sustentable, PHULUS.	Estado Técnico para la elaboración del Programa Integral de Movilidad Urbana Sustentable elaborado	Estado Técnico	2019	15.000	15.000	100%	CON LA FINALIDAD DE CONTAR CON UN INSTRUMENTO DE PLANEACIÓN QUE ORIENTE LA POLÍTICA PÚBLICA URBANA CLARAMENTE LAS ACCIONES A REALIZAR EN EL CORPO MEDIANO Y LARGO PLAZO, PARA ALCANZAR UN SISTEMA DE MOVILIDAD URBANA Y REGIONAL, EFICIENTE Y EFICAZ, EN EL MES DE AGOSTO SE DIO POR CONCLUIDO LOS CUENTA CON METAS ESTABLECIDAS PARA EL EJERCICIO 2022	CON LA FINALIDAD DE CONTAR CON UN INSTRUMENTO DE PLANEACIÓN QUE ORIENTE LA POLÍTICA PÚBLICA URBANA CLARAMENTE LAS ACCIONES A REALIZAR EN EL CORPO MEDIANO Y LARGO PLAZO, PARA ALCANZAR UN SISTEMA DE MOVILIDAD URBANA Y REGIONAL, EFICIENTE Y EFICAZ, EN EL MES DE AGOSTO SE DIO POR CONCLUIDO LOS CUENTA CON METAS ESTABLECIDAS PARA EL EJERCICIO 2022
02 - Movilidad Sostenible y Ecológica	5-29-01-02	Conformar con el sector social y empresarial, el Consejo Consultivo de Movilidad y Planeación Roo.	Consejo Consultivo de Movilidad y Planeación Roo.	Consejo instalado	2019	0.000	0.000	SIN META	SIN META	SIN META







Tema	Clave	Descripción	Estrategia	Unidad de Medida	Año Línea Base	Meta 2021	Resultados 2021	Nivel de Cumplimiento 2021	Justificación de la Validación 2021	Descripción de Resultados 2021
02 - Movilidad Eficiente y Sustentable	02-01-02	Desarrollar e implementar acciones para fortalecer el Modelo de Prevención Quiéntara Roa.	Acciones de prevención implementadas	Acción implementada	2019	1.000	1.000	100%	EN MATERIA DE PREVENCIÓN DEL DELITO, ASPIRAMOS ENRIQUECIENDO EL CONTENIDO DE LAS GUÍAS DE ACTUACIÓN PARA PREVENIR Y ATENDER LA VIOLENCIA CONTRA LAS MUJERES EN LOS MUNICIPIOS DE BRITO JUREZ Y SOLIDADAD, LAS CUALES FUERON IMPRESAS CON RECURSO QUE GESTIONÓ EL SECRETARIADO EJECUTIVO DEL SISTEMA ESTADAL DE PREVENCIÓN DEL DELITO.	EN MATERIA DE PREVENCIÓN DEL DELITO, ASPIRAMOS ENRIQUECIENDO EL CONTENIDO DE LAS GUÍAS DE ACTUACIÓN PARA PREVENIR Y ATENDER LA VIOLENCIA CONTRA LAS MUJERES EN LOS MUNICIPIOS DE BRITO JUREZ Y SOLIDADAD, LAS CUALES FUERON IMPRESAS CON RECURSO QUE GESTIONÓ EL SECRETARIADO EJECUTIVO DEL SISTEMA ESTADAL DE PREVENCIÓN DEL DELITO.
02 - Movilidad Eficiente y Sustentable	02-01-03	Impulsar e implementar acciones permanentes en materia de promoción, protección y defensa de los Derechos Humanos, así como la constante formación de los Servidores Públicos fortaleciendo el ejercicio de los Derechos Humanos de los ciudadanos.	Acciones de promoción, protección y defensa de los Derechos Humanos en el ejercicio de sus funciones	Acción realizada	2019	1.000	1.000	100%	LA REALIZACIÓN DE ACCIONES DE PROMOCIÓN, PROTECCIÓN Y DEFENSA DE LOS DERECHOS HUMANOS EN EL INSTITUTO DE MOVILIDAD ES PARTE FUNDAMENTAL DEL DEBERO DE LO ANTERIOR EN LOS MESES DE MARZO Y ABRIL, SE LLEVO A CABO LA PLATICA VIRTUAL DENOMINADO "INTRODUCCIÓN A LOS DERECHOS HUMANOS" IMPARTIDO PARA EL PERSONAL QUE AGILIZA LA ATENCIÓN.	LA REALIZACIÓN DE ACCIONES DE PROMOCIÓN, PROTECCIÓN Y DEFENSA DE LOS DERECHOS HUMANOS EN EL INSTITUTO DE MOVILIDAD ES PARTE FUNDAMENTAL DEL DEBERO DE LO ANTERIOR EN LOS MESES DE MARZO Y ABRIL, SE LLEVO A CABO LA PLATICA VIRTUAL DENOMINADO "INTRODUCCIÓN A LOS DERECHOS HUMANOS" IMPARTIDO PARA EL PERSONAL QUE AGILIZA LA ATENCIÓN.
03 - Equipamiento de la Infraestructura Aleña	03-01-01	Mejorar las actividades administrativas, técnicas, jurídicas y de staff.	Atracciones en óptimas condiciones	Asesorios	2016	7.000	6.000	86%	SE CONTIENE CONTAR CON 7 AERODROMOS PARA EL EJERCICIO 2021, SIN EMBARGO POR CUESTIONES DE FALTA DE RECURSOS NO SE LOGRO REALIZAR LA REHABILITACIÓN DEL AERODROMO DE ISLA MUJERES MOTIVO POR EL CUAL NO SE CUMPLIO AL 100% LA META PROGRAMADA.	SE REALIZO LIMPIEZA DE LAS PISTAS Y SUS ALREDEDORES DE CADA UNO DE LOS AERODROMOS CON CUENTA LA PARAESTATAL, ASI COMO LA PINTURA DE LAS SEÑALIZACIONES A LOS 6 AERODROMOS QUE OPERA LA EMPRESA.
04 - Vivienda Digna	04-01-01	Impulsar la actualización del Programa Estatal de Vivienda y Suelo, con criterios de habitabilidad y sustentabilidad.	Programa Estatal de Suelo y Vivienda	Proyecto de Programa Estatal de Suelo y Vivienda	2017	0.000	1.000	SIN META	NO SE HAN REALIZADO ACCIONES DE MEJORA EN EL PROGRAMA.	ESTO FUE DERIVADO DE LA PUBLICACION DEL PROGRAMA NACIONAL DE VIVIENDA 2021-2024.
04 - Vivienda Digna	04-01-02	Propiciar políticas públicas (sin distinción de género) que fomenten la inclusión social y el desarrollo de las acciones habitacionales que administre el Gobierno del Estado.	Políticas de reforma del marco normativo.	Proyecto de Reforma	2017	1.000	1.000	100%	SE HAN PARTICIPADO EN 4 SESIONES DE LA COMISION CONSULTIVA REGIONAL EN QUINTANA ROO	EL 16 DE JULIO DEL 2021 SE MODIFICA LA LEY DE VIVIENDA DONDE ES ATRIBUCION DE LA SECRETARIA VIGILAR Y ASesorAR LA CONSTRUCCION DE VIVIENDA QUE SE REALICE UTILIZANDO MATERIALES Y TECNICAS QUE FORTALEZCAN LOS NIVELES DE HABITABILIDAD DE LA VIVIENDA, DE SALUD Y BIENESTAR DE LAS PERSONAS.
04 - Vivienda Digna	04-01-03	Cooperar con los sectores público, privado y social para la generación de grupos de trabajo para desarrollar conjuntamente producción de vivienda sustentable.	Sesiones de la Comisión Consultiva Regional.	Acta de las sesiones de la Comisión Consultiva Regional	2017	4.000	4.000	100%	SE HAN PARTICIPADO EN 4 SESIONES DE LA COMISION CONSULTIVA REGIONAL EN QUINTANA ROO	ESTAS SESIONES SE REALIZARON EN LOS MESES DE FEBRERO, ABRIL, JUNIO Y AGOSTO LAS SESIONES DE LA COMISION CONSULTIVA REGIONAL, SE REALIZAN DESDE LA DELEGACION REGIONAL QUINTANA ROO EN CAUCON.
04 - Vivienda Digna	04-01-04	Fomentar los conjuntos habitacionales y viviendas que se realicen en el estado, cumplan con los lineamientos de la política nacional de vivienda.	Registro de Vivienda en el Sistema del Registro Único de Vivienda.	Viviendas Registradas en el sistema	2017	7.020.000	5.765.000	81%	SIN COMENTARIOS	SIN COMENTARIOS
04 - Vivienda Digna	04-01-05	Generar mecanismos que fomenten a fomentar la oferta de viviendas en las zonas de alta densidad de población y su financiamiento por créditos de los Organismos Nacionales de Vivienda.	Títulos de Propiedad	Títulos	2018	400.000	644.000	161%	SE HAN ELABORADO HASTA DICIEMBRE 644 TITULOS DE PROPIEDAD.	SE HAN ELABORADO HASTA DICIEMBRE 644 TITULOS DE PROPIEDAD
04 - Vivienda Digna	04-01-06	Propiciar la oferta y la gestión (tanto en la construcción, renovación y mantenimiento de infraestructura urbana) para fomentar la densificación y consolidación de espacios urbanos destinados a la vivienda.	Estudios de proyectos de infraestructura destinados a la vivienda.	Proyectos de infraestructura urbana	2018	2.000	2.000	100%	SE GESTIONO LA ELABORACION DE 2 PROYECTO DE INFRAESTRUCTURA BASICA PARA VIVIENDA EN LOS MESES DE JUNIO A DICIEMBRE 2021.	SE GESTIONO LA ELABORACION DE 2 PROYECTO DE INFRAESTRUCTURA BASICA PARA VIVIENDA EN LOS MESES DE JUNIO A DICIEMBRE 2021.
04 - Vivienda Digna	04-01-07	Fomentar la oferta de acciones habitacionales a familias en vulnerabilidad.	Gestiones de soluciones habitacionales.	Gestiones de soluciones habitacionales	2017	300.000	300.000	100%	SIN COMENTARIOS	SIN COMENTARIOS
04 - Vivienda Digna	04-01-08	Realizar programas de subvencionado vivienda y otorgar servicios que impulsen participación de los organismos nacionales de vivienda, considerando los tres órdenes de gobierno en el sector público, social y privado.	Subsidios otorgados por el Organismo Nacional de Vivienda.	Subsidios otorgados	2017	400.000	4.968.000	1242%	EN EL SISTEMA NACIONAL DE INFORMACION E INDICADORES DE VIVIENDA DE LA COMISION NACIONAL DE VIVIENDA, LOS ORGANISMOS NACIONALES DE VIVIENDA OTORGARON 4.968 SUBSIDIOS EN EL ESTADO.	EN EL SISTEMA NACIONAL DE INFORMACION E INDICADORES DE VIVIENDA DE LA COMISION NACIONAL DE VIVIENDA, LOS ORGANISMOS NACIONALES DE VIVIENDA OTORGARON 4.968 SUBSIDIOS EN EL ESTADO.
04 - Vivienda Digna	04-01-09	Participar y concluir en los programas de regularización de la tierra.	Lineas registradas.	Lineas registradas	2017	404.000	0.000	0%	LOS TRAMITES ANTE EL MUNICIPIO SOLO SE AUTORIZARON LA CERTIFICACION DE MEDIDAS Y COLINDANCIAS CUEDANDO PENDIENTE LA AUTORIZACION DE LA SUBDIVISION.	LOS TRAMITES ANTE EL MUNICIPIO SOLO SE AUTORIZARON LA CERTIFICACION DE MEDIDAS Y COLINDANCIAS CUEDANDO PENDIENTE LA AUTORIZACION DE LA SUBDIVISION.
04 - Vivienda Digna	04-01-10	Promover políticas de fomento a la población más vulnerable para soluciones habitacionales.	Emisiones Electrónicas de Pago.	Emisiones de pago.	2017	3.500.000	5.363.000	152%	SIN COMENTARIOS	SIN COMENTARIOS
04 - Vivienda Digna	04-01-11	Cooperar con desarrolladores de vivienda, esquemas participativos para otorgar vivienda o lote con servicios a la población vulnerable.	Subsidios estatales, financiamientos o créditos.	Subsidios estatales, financiamientos o créditos.	2018	2.000.000	21.386.000	1069%	SIN COMENTARIOS	SIN COMENTARIOS
04 - Vivienda Digna	04-01-12	Desarrollar e implementar acciones para fortalecer el Modelo de Prevención Quiéntara Roa.	Estrategias, Proyectos y/o Acciones en materia de vivienda.	Estrategias, Proyectos y/o Acciones en materia de vivienda.	2018	1.000	1.000	100%	SIN COMENTARIOS	SIN COMENTARIOS
04 - Vivienda Digna	04-01-13	Impulsar e implementar acciones permanentes en materia de promoción, protección y defensa de los Derechos Humanos, así como la constante formación de los Servidores Públicos fortaleciendo el ejercicio de los Derechos Humanos de los ciudadanos.	Comités de Cultura Social.	Comités de Cultura Social	2017	4.000	0.000	0%	SIN COMENTARIOS.	SIN COMENTARIOS.

# ANEXO 5

## RATIFICACIÓN INTEGRANTES E INVITADOS SUBCOMITE SECTORIAL 2022

No	SECTOR	CARGO	NOMBRE	DEPENDENCIA
1	SECTOR PÚBLICO-ESTATAL	COORDINADOR	ARQ. CARLOS RIOS CASTELLANOS	SECRETARÍA DE DESARROLLO TERRITORIAL URBANO SUSTENTABLE
2	SECTOR PÚBLICO-ESTATAL	COORDINADOR OPERATIVO	M.E. ALDO ANGUIANO ALBA	SECRETARÍA DE DESARROLLO TERRITORIAL URBANO SUSTENTABLE
3	SECTOR PÚBLICO-FEDERAL	SECRETARIO TÉCNICO	C. ERNESTO PAVÓN GUTIERREZ	SUBDELEGADO DE LA SEDATU EN EL ESTADO DE Q.ROO
4	SECTOR PÚBLICO-ESTATAL	VOCAL EJECUTIVO DEL SUBCOMITE	MTRA.LIDIA ISABEL AGUILAR GOROCICA	DIRECTORA OPERATIVA DEL COPLADE
5	SECTOR PÚBLICO-ESTATAL	INTEGRANTE	LIC. RAFAEL ANTONIO DEL POZO DERGAL	SECRETARIO DE LA CONTRALORÍA DE GOBIERNO DEL ESTADO
6	SECTOR PÚBLICO-ESTATAL	INTEGRANTE	C.P. JORGE PEREZ PEREZ	DIRECTOR GENERAL DEL INSTITUTO DE MOVIDAD DEL ESTADO DE QUINTANA ROO
7	SECTOR PÚBLICO-ESTATAL	INTEGRANTE	MTRO. JAIME MOLLINEDO GOMEZ	ENCARGADO DEL DESPACHO DE LA DIRECCIÓN GENERAL DE LA CAPA
8	SECTOR PÚBLICO-ESTATAL	INTEGRANTE	MTRO. JOSÉ ALBERTO ALONSO OVANDO	DIRECTOR GENERAL AGEPRO
9	SECTOR PÚBLICO-ESTATAL	INTEGRANTE	LIC. EFRAÍN VILLANUEVA ARCOS	SECRETARIO DE LA SEMA
10	SECTOR PÚBLICO-ESTATAL	INTEGRANTE	ING. WILLIAM CONRADO ALARCÓN	SECRETARIO DE LA SEOP
11	SECTOR PÚBLICO-ESTATAL	INTEGRANTE	M. EN A. RICARDO ROMÁN SANCHEZ HAU	ENCARGADO DEL DESPACHO DE LA SEFIPLAN
12	SECTOR PÚBLICO-ESTATAL	INTEGRANTE	ABOG. ROSA ELENA LOZANO VÁZQUEZ	SECRETARIA DE LA SEDE
13	SECTOR PÚBLICO-ESTATAL	INTEGRANTE	MTRA. ANA ISABEL VAZQUEZ JIMENEZ	SECRETARIA DE LA SEQ
14	SECTOR PÚBLICO-ESTATAL	INTEGRANTE	MTRO. BERNARDO CUETO RIESTRA	TITULAR DE LA SEDETUR
15	SECTOR PÚBLICO-ESTATAL	INTEGRANTE	DRA. ALEJANDRA AGUIRRE CRESPO	SECRETARIA DE SALUD
16	SECTOR PÚBLICO-ESTATAL	INTEGRANTE	LIC. ENRIQUETA ODETTE RUIZ MARTINEZ	SUBSECRETARIA DE PLANEACIÓN DE LA SEFIPLAN
17	SECTOR PÚBLICO-ESTATAL	INTEGRANTE	LIC. RICARDO LÓPEZ RIVERA	DIRECTOR GENERAL DEL INSTITUTO GEOGRAFICO Y CATASTRAL DEL ESTADO DE QUINTANA ROO
18	SECTOR PÚBLICO-ESTATAL	INTEGRANTE	LCDO. CARLOS HUMBERTO PEREIRA VAZQUEZ	DIRECTOR GENERAL DEL REGISTRO PÚBLICO DE LA PROPIEDAD Y DEL COMERCIO
19	SECTOR PÚBLICO-ESTATAL	INTEGRANTE	C. ALICIA CONCEPCIÓN RICALDE MAGAÑA	DIRECTORA GENERAL DE APIQROO
20	SECTOR PÚBLICO-ESTATAL	INTEGRANTE	LIC. MARÍA ELBA CARRANZA AGUIRRE	DIRECTORA DEL DIF ESTATAL
21	SECTOR PÚBLICO-ESTATAL	INTEGRANTE	C. ADRIÁN MARTÍNEZ ORTEGA	DIRECTOR GENERAL DE PROTECCIÓN CIVIL
22	SECTOR PÚBLICO-PARAESTATAL	INTEGRANTE	LIC. JUAN JOSE FERNANDEZ CARRILLO	DIRECTOR GENERAL DE VIP SERVICIOS AEREOS EJECUTIVOS, S.A DE C.V.
23	SECTOR PÚBLICO-MUNICIPAL	INVITADO	C.YENSUNNI IDALIA MARTINEZ HERNANDEZ	PRESIDENTE MUNICIPAL DEL H. AYUNTAMIENTO DE OTHÓN F. BLANCO
24	SECTOR PÚBLICO-MUNICIPAL	INVITADO	C. JOSE ALFREDO CONTRERAS MENDEZ	PRESIDENTE DEL H. AYUNTAMIENTO DE BACALAR
25	SECTOR PÚBLICO-MUNICIPAL	INVITADO	C. MARICARMEN CANDELARIA HERNANDEZ SOLIS	PRESIDENTE MUNICIPAL DEL H. AYUNTAMIENTO DE FELIPE CARRILLO PUERTO
26	SECTOR PÚBLICO-MUNICIPAL	INVITADO	C. JUANITA OBDULIA ALONSO MARRUFO	PRESIDENTE MUNICIPAL DEL H. AYUNTAMIENTO DE COZUMEL
27	SECTOR PÚBLICO-MUNICIPAL	INVITADO	LIC. TERESA ATENEA GOMEZ RICALDE	PRESIDENTE MUNICIPAL DEL H. AYUNTAMIENTO DE ISLA MUJERES
28	SECTOR PÚBLICO-MUNICIPAL	INVITADO	LIC. MARÍA ELENA HERMELINDA LEZAMA ESPINOSA	PRESIDENTA MUNICIPAL DEL H. AYUNTAMIENTO DE BENITO JUÁREZ
29	SECTOR PÚBLICO-MUNICIPAL	INVITADO	C. ERIK BORGES YAM	PRESIDENTA MUNICIPAL DEL H. AYUNTAMIENTO DE JOSÉ MARÍA MORELOS
30	SECTOR PÚBLICO-MUNICIPAL	INVITADO	C. ORLANDO EMIR BELLOS TUN	PRESIDENTE MUNICIPAL DEL H. AYUNTAMIENTO DE LÁZARO CÁRDENAS
31	SECTOR PÚBLICO-MUNICIPAL	INVITADO	C. MARCIANO DZUL CAAMAL	PRESIDENTE MUNICIPAL DEL H. AYUNTAMIENTO DE TULUM
32	SECTOR PÚBLICO-MUNICIPAL	INVITADO	LIC. ROXANA LILI CAMPOS MIRANDA	PRESIDENTA MUNICIPAL DEL H. AYUNTAMIENTO DE SOLIDARIDAD
33	SECTOR PÚBLICO-MUNICIPAL	INVITADO	C. BLANCA MERARI TZIU MUÑOZ	PRESIDENTA MUNICIPAL DEL H. AYUNTAMIENTO DE PUERTO MORELOS
34	SECTOR PÚBLICO-ESTATAL	INVITADO	ING. MIGUEL ANGEL NAVAL NOVELO	TITULAR DE LA PROCURADURÍA DE MEDIO AMBIENTE
35	SECTOR PÚBLICO-ESTATAL	INVITADO	ING. LUIS ALFONSO TORRES LLANES	TITULAR DE LA SEDARPE
36	SECTOR PÚBLICO-FEDERAL	INVITADO	C. ARTURO ABREU MARIN	DELEGADO DE LA SECRETARIA DEL BIENESTAR EN QUINTANA ROO
37	SECTOR PÚBLICO-ESTATAL	INVITADO	MTRA. ERIKA RAMIREZ MENDEZ	DIRECTORA LOCAL DE LA CONAGUA
38	SECTOR PÚBLICO-ESTATAL	INVITADO	LIC. ARMANDO DE JESUS RIVAS ZAVALA	REPRESENTANTE REGIONAL DEL INSUS EN LOS ESTADOS DE Q.ROO, CAMPECHE Y YUCATAN
39	SECTOR PÚBLICO-ESTATAL	INVITADO	LIC. CAROLINA GARCÍA CAÑÓN	DELEGADA ESTATAL DE LA PROFEPA
40	SECTOR PÚBLICO-FEDERAL	INVITADO	C. SILVIA KARLA ACEVES NIETO	DELEGADA DEL INSTITUTO DEL FONDO NACIONAL DE VIVIENDA PARA LOS TRABAJADORES
41	SECTOR PÚBLICO-FEDERAL	INVITADO	C.G. DEM. HECTOR CAPETILLO LOPEZ	VICEALMIRANTE DE LA DÉCIMA PRIMERA ZONA NAVAL
42	SECTOR PÚBLICO-FEDERAL	INVITADO	ING. JOSÉ MANUEL OTHÓN CASTAÑEDA USCANGA	SUPERINTENDENTE DE LA C.F.E. ZONA SUR (CHETUMAL)



No	SECTOR	CARGO	NOMBRE	DEPENDENCIA
43	SECTOR PÚBLICO-FEDERAL	INVITADO	ING. GONZALO PAREDES PLANCARTE	SUPERINTENDENTE DE LA C.F.E. ZONA NORTE (CANCÚN)
44	SECTOR PÚBLICO-ESTATAL	INVITADO	ARQ. ARI ADLE BROTMAN	PRESIDENTE DE LA CANADEVI EN QUINTANA ROO
45	SECTOR PRIVADO	INVITADO	M.C. DIEGO CORTES ARZOLA	PRESIDENTE DE LA CMIC
46	SECTOR SOCIAL	INVITADO	ARQ. SANTIAGO MANUEL BAEZA DEL VALLE	PRESIDENTE DEL COLEGIO DE ARQUITECTOS DE QUINTANA ROO A.C.
47	SECTOR SOCIAL	INVITADO	MTRA. ING. MARIA DEL CARMEN BORGES ZEPEDA	PRESIDENTE DEL COLEGIO DE INGENIEROS DE INGENIEROS CIVILES DE Q. ROO, ZONA SUR, A.C.
48	SECTOR PÚBLICO-FEDERAL	INVITADO	BIOL. ELVIRA CARBAJAL HINOJOSA	DIRECTORA DEL IBANQROO
49	SECTOR PÚBLICO-FEDERAL	INVITADO	DRA. EDNA ELENA VEGA RANGEL	DIRECTORA GENERAL DE LA CONAVI
50	SECTOR PÚBLICO-ESTATAL	INVITADO	LIC. FRANCISCO GOMEZ OROZCO	DIRECTOR GENERAL DEL CENTRO DE LA SCT
51	SECTOR PÚBLICO-FEDERAL	INVITADO	ING. HUMBERTO SALDAÑA RODRÍGUEZ	GERENTE DE LA DIVISIÓN DE DISTRIBUCIÓN PENINSULAR DE LA CFE
52	SECTOR PÚBLICO-ESTATAL	INVITADO	BIOL. TOMÁS SANCHEZ CABRERA	SUPLENTE LEGAL, GERENCIA ESTATAL DE LA CONAFOR
53	SECTOR PÚBLICO-FEDERAL	INVITADO	LIC. JORGE A. RAMOS LÓPEZ	JEFE DEL DEPTO. DE VIVIENDA DEL FOVISSSTE

# ANEXO 6

**INEGI**

**Subcomité Sectorial de  
Desarrollo Urbano,  
Ordenamiento Territorial,  
Vivienda y Desarrollo Insular**

Dirección Regional Sureste  
Coordinación Estatal Quintana Roo

Chetumal, Quintana Roo  
25 / Marzo / 2022

**INEGI**

**PROYECTOS DEL  
ÁMBITO TERRITORIAL**

COORDINACIÓN ESTATAL QUINTANA ROO

Marzo 2022

**ASENTAMIENTOS  
HUMANOS**

**INEGI**

## INTRODUCCIÓN



La Delimitación de Asentamientos Humanos (DAH) es un producto resultado del trabajo en conjunto del INEGI con autoridades municipales de cada estado de la República Mexicana.

Proporcionar a la sociedad esta información promueve el análisis y los estudios referidos a esta delimitación, en temas geográficos, sociales, demográficos, económicos, culturales, históricos, políticos, entre otros.

En la generación de la DAH se procura el aval de las autoridades municipales tomando como base los límites de las ceptas del Marco Geoespacial del INEGI e información relacionada con el tema de diversas fuentes documentales.





## ¿QUÉ ES UN ASENTAMIENTO HUMANO?

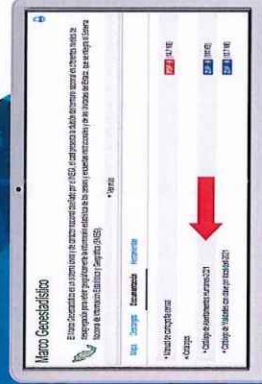
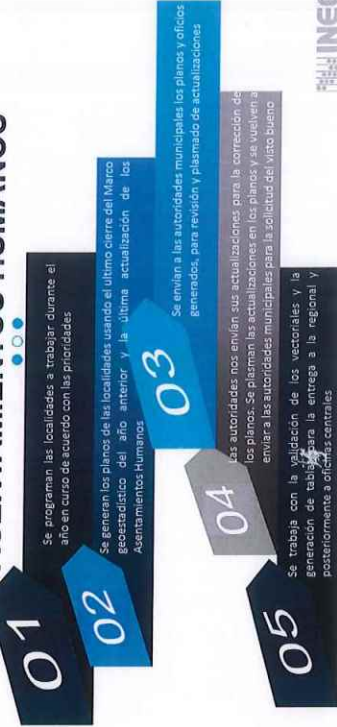


El establecimiento de un conglomerado demográfico, con el conjunto de sus sistemas de convivencia, en un área físicamente localizada, considerando dentro de la misma los elementos naturales y las obras materiales que lo integran. (Fuente: NTDG)


Cuando se hable de asentamientos humanos con las unidades de estado, será correcto nombrarlos con el término "colonias", ya que, comúnmente la desagregación que nos incumbe es mejor conocida con esta expresión.



## METODOLOGÍA DE ASENTAMIENTOS HUMANOS



Como resultado de todo esto, en la página del INEGI <https://www.inegi.org.mx/temas/mg/mh/medatos> se encuentra disponible al público el catálogo de Asentamientos humanos.





## ¿QUÉ ES LA CURT?



Es la Clave Única del Registro del Territorio, es un atributo que se especifica en el artículo 40 de la Norma Técnica para la Generación, Captación e Integración de Datos Catastrales y Registrales con fines estadísticos y geográficos y que, por lo tanto, las Unidades del Estado responsables del quehacer catastral deberán generarla o actualizarla a todos los polígonos de su jurisdicción. Se puede consultar la Norma Técnica en la pestaña Documentación.



## OBJETIVO



Establecer las disposiciones para la generación, implementación, actualización y administración de la Clave Única del Registro del Territorio, como identificador que se asignará a los predios urbanos y rurales sujetos a un régimen de propiedad (privado, público o social) en el territorio nacional y que están representados por polígonos, a fin de ubicarlos geoespacialmente de manera única, así como para facilitar la asociación e intercambio de la información catastral.



## METODOLOGÍA DE LA CURT



**01** Se envían oficios de invitación a las autoridades municipales

**02**

Cuando las autoridades municipales responden su interés en participar, se les ofrece capacitación en el proyecto y se les comenta del convenio de participación para el intercambio de información

**03**

Cuando se firman los convenios, el Instituto es el encargado de dar seguimiento y capacitación a los participantes para acompañarlos durante todo el proceso de la generación de la CURT hasta la obtención de su constancia.

**04**

Las capacitaciones consisten en un taller de la CURT, la preparación de su información para subir al sistema, validaciones, entre otras.



## ACTUALIZACIÓN PERMANENTE DEL MARCO GEOESTADÍSTICO



## ¿QUÉ ES EL MARCO GEOESTADÍSTICO?

El Marco Geoestadístico es un sistema único y de carácter nacional diseñado por el INEGI, el cual presenta la división del territorio nacional en diferentes niveles de desagregación para reunir geográficamente la información estadística de los censos y encuestas institucionales y de las Unidades del Estado, que se integra al Sistema Nacional de Información Estadística y Geográfica (SNIEG).

INEGI

## ACTUALIZACIÓN PERMANENTE Y CARTOGRAFIA

La generación de la cartografía geoestadística es un proceso permanente que se desarrolla de acuerdo con las unidades estadísticas que se llevan a cabo. Por su naturaleza, los trabajos de actualización cartográfica se han realizado en diferentes momentos censales.

Actualmente con el apoyo de diversas herramientas informáticas y a efecto de tener un sistema computacional capaz de relacionar la información estadística al espacio geográfico al cual pertenece, se han realizado un sin fin de técnicas y procedimientos automatizados para simplificar los procesos de producción y actualización de la cartografía del Marco Geoestadístico.

La cartografía geoestadística, además de garantizar el cubrimiento geográfico y seguimiento a nivel nacional de los Censos Económicos, del Censo de Población y Vivienda, del Censo Agropecuario y de las Encuestas, es una herramienta para las etapas de planeación, levantamiento, tratamiento, presentación y dissemination de la información recopilada en campo. Su utilidad ha trascendido el ámbito censal, y se ha transformado en un instrumento de consulta único y homogéneo a nivel nacional, para los sectores público, privado y social.


La información de los cierres del Marco Geoestadístico se encuentra disponible al público en la página del INEGI <https://www.inegi.org.mx/temas/mg/#Descargas> en la pestaña de Descargas.

País	Actualización	Fecha	Estado
México	Actualización de la cartografía geoestadística	2017	Completada
Estados Unidos Mexicanos	Actualización de la cartografía geoestadística	2017	Completada
Estado de Aguascalientes	Actualización de la cartografía geoestadística	2017	Completada
Estado de Baja California	Actualización de la cartografía geoestadística	2017	Completada
Estado de Baja California Sur	Actualización de la cartografía geoestadística	2017	Completada
Estado de Campeche	Actualización de la cartografía geoestadística	2017	Completada
Estado de Coahuila de Zaragoza	Actualización de la cartografía geoestadística	2017	Completada
Estado de Colima	Actualización de la cartografía geoestadística	2017	Completada
Estado de Chiapas	Actualización de la cartografía geoestadística	2017	Completada
Estado de Chihuahua	Actualización de la cartografía geoestadística	2017	Completada
Estado de Durango	Actualización de la cartografía geoestadística	2017	Completada
Estado de Guanajuato	Actualización de la cartografía geoestadística	2017	Completada
Estado de Guerrero	Actualización de la cartografía geoestadística	2017	Completada
Estado de Hidalgo	Actualización de la cartografía geoestadística	2017	Completada
Estado de Jalisco	Actualización de la cartografía geoestadística	2017	Completada
Estado de Jalisco	Actualización de la cartografía geoestadística	2017	Completada
Estado de México	Actualización de la cartografía geoestadística	2017	Completada
Estado de Morelos	Actualización de la cartografía geoestadística	2017	Completada
Estado de Nayarit	Actualización de la cartografía geoestadística	2017	Completada
Estado de Oaxaca	Actualización de la cartografía geoestadística	2017	Completada
Estado de Quintana Roo	Actualización de la cartografía geoestadística	2017	Completada
Estado de Querétaro	Actualización de la cartografía geoestadística	2017	Completada
Estado de San Luis Potosí	Actualización de la cartografía geoestadística	2017	Completada
Estado de Sinaloa	Actualización de la cartografía geoestadística	2017	Completada
Estado de Sonora	Actualización de la cartografía geoestadística	2017	Completada
Estado de Tlaxcala	Actualización de la cartografía geoestadística	2017	Completada
Estado de Veracruz	Actualización de la cartografía geoestadística	2017	Completada
Estado de Yucatán	Actualización de la cartografía geoestadística	2017	Completada
Estado de Zacatecas	Actualización de la cartografía geoestadística	2017	Completada

INEGI

INEGI





# ¿QUÉ ES LA CARTOGRAFÍA PARTICIPATIVA?



Es un proceso mediante el cual el INEGI captará información actualizada del territorio con la participación de la Sociedad, las Unidades del Estado y la Academia para contribuir a la actualización permanente de la Cartografía. Se compone de:

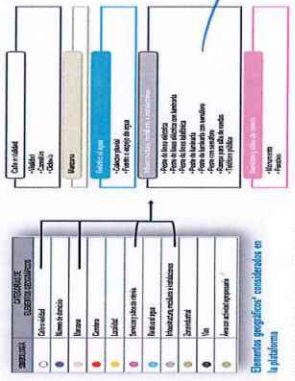
- 1.- Suma de esfuerzos de los diferentes sectores de la sociedad.
- 2.- Aportaciones de nuevos datos o señalando las diferencias que los ciudadanos identifiquen en el territorio.



*[Handwritten signature]*

## ¿QUÉ INFORMACIÓN SE VA A CAPTAR?

La plataforma cuenta con la posibilidad de captar varios elementos geográficos, para este proyecto se está considerando integrar los siguientes:



La tarea es enriquecer la información geográfica del país, la cual puede ser consultada en el Mapa Digital de México. Especialistas del INEGI analizarán su aportación y, en su caso, la incorporarán en la cartografía. Con ella, el Instituto mantendrá actualizada la información geográfica para un mejor conocimiento de nuestro entorno, en beneficio del país.



*[Handwritten signature]*

## METODOLOGÍA DE LA AP DEL MG



Se hace la invitación a participar (actualmente se invita a los estudiantes de nivel superior a realizar sus prácticas profesionales y servicio social) mediante el registro en la plataforma desde donde se levantarán los reportes de los elementos a incorporar a la cartografía.

El grupo de validadores se encarga de verificar uno a uno los reportes y aceptar o rechazar los reportes

“Son todos aquellos componentes del paisaje, ya sea natural o artificial, que en su conjunto integran un problema, problema, espacio, etc.”

Elementos geográficos a captar



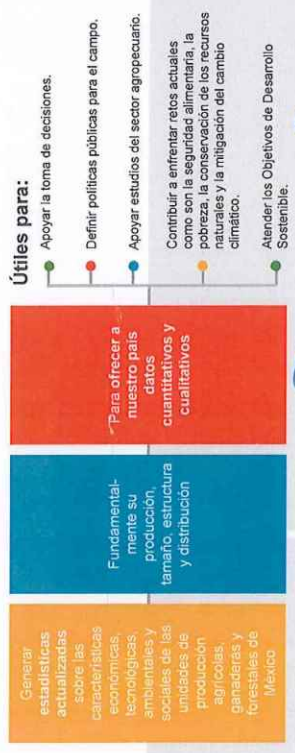





Todo lo referente a este proyecto esta disponible para el público en la página de INEGI <https://www.inegi.org.mx/app/geo2/century/>



## OBJETIVO



## EN RESUMEN... EL CAMPO TIENE MUCHO QUE CONTAR




## CALENDARIO GENERAL

 <b>Consulta Pública</b> Del 4 Oct al 16 Nov de 2021	 <b>Prueba piloto</b> Abril de 2022	 <b>Captación</b> Del 19 Sept al 30 Nov de 2022	 <b>Resultados oportunos</b> Mayo de 2023
			 <b>Resultados definitivos</b> Noviembre de 2023

 26

# ENDISEG 2022



**ENDISEG WEB**

Su objetivo es obtener información sobre temáticas de orientación sexual e identidad de género. **educación** acceso a **servicios de salud indígena** condición de **habla** **discriminación** situaciones de violencia y **vida empleo**

**ENDISEG Web**

Encuesta Nacional sobre **Diversidad Sexual y de Género Web**

Ejercicio del INEGI que indaga sobre las **características sociodemográficas** de la población **LGBTIQ+**.

    **INEGI** Informa

**ENDISEG WEB**

La información obtenida por la ENDISEG Web permitirá **conocer las experiencias y condiciones de vida de la comunidad LGBTIQ+**.

    **INEGI** Informa

<https://www.inegi.org.mx/endsseg/>

**ENDISEG WEB**

**¡Queremos escucharte!**

Contesta la encuesta en línea sobre diversidad sexual y de género del 21 de febrero al 21 de abril de 2022.

**Tu participación es confidencial.**

[www.inegi.org.mx/endsseg/](http://www.inegi.org.mx/endsseg/)

    **INEGI** Informa



**GRACIAS**

Conociendo  
**México**  
001 111 46 31  
www.inegi.org.mx  
@inegi @inegi @inegi

**INEGI Informa**

*[Handwritten signature]*